



























































































MIEJSCOWE PLANY ZAGOSPODAROWANIA PRZESTRZENNEGO

L.P.	UCHWAŁA	PUBLIKACJA	OBOWIĄZYWANIE		UCHWAŁA PDF	ZAŁĄCZNIKI GRAFICZNE GEOTIFF (EPSG 2178)	LEGENDA	GML DLA APP	UWAGI
			OD	DO					
1.	Nr XXXVI/215/06 z dnia 11 października 2006 r. w sprawie uchwalenia Miejscowego planu zagospodarowania przestrzennego Gminy Łuków	Dz. Urz. Woj. Lubelskiego Nr 34, poz. 909 z dnia 2 marca 2007 r.	17.03.2007	-		ZAŁ. 1			OBOWIĄZUJĄCY W CZĘŚCI Rozstrzygnięcie Nadzorcze Wojewody Lubelskiego Nr PN.II.0911/258/2006 z dnia 17.11.2006 r.: nieważność uchwały dla obszarów o symbolach: MN,U-04-12; MN,U-04-37; ML-13-1; RM,MN,U-17-15; MN,U-20-17; MN,U-30-14 Zmieniony uchwałą: Nr LII/356/14 Nr LII/357/14 Nr LII/358/14 Nr II/16/2014 Nr VIII/62/2015 Nr VIII/63/2015 Nr X/79/2015 Nr X/81/2015 Nr XIV/104/2015 Nr XIV/106/2015 Nr XXI/173/2016 Nr XXI/171/2016 Nr XXIV/195/2016 Nr XXXVI/265/2017 Nr LI/369/2018 Nr LVI/404/2018 Nr LVI/402/2018 Nr LVII/411/2018 Nr V/36/2019 Nr V/38/2019 Nr X/90/2019 Nr XII/102/2019 Nr XII/100/2019 Nr XII/104/2019 Nr XII/106/2019 Nr XIII/114/2019 Nr XXIV/174/2020 Nr XXX/216/2020
2.	Nr LII/356/14 z dnia 30 września 2014 r. w sprawie uchwalenia zmiany miejscowego planu zagospodarowania przestrzennego Gminy Łuków w miejscowości Biardy	Dz. Urz. Woj. Lubelskiego poz. 3458 z dnia 31 października 2014 r.	15.11.2014	-		ZAŁ. 1			OBOWIĄZUJĄCY W CAŁOŚCI Kopaliny – działki nr ewid. 22, 418, 151, 163 Zmieniony uchwałą: -
3.	Nr LII/357/14 z dnia 30 września 2014 r. w sprawie uchwalenia zmiany miejscowego planu zagospodarowania przestrzennego Gminy Łuków w obszarze wsi Grzędówka	Dz. Urz. Woj. Lubelskiego poz. 3459 z dnia 31 października 2014 r.	15.11.2014	-		ZAŁ. 1			OBOWIĄZUJĄCY W CZĘŚCI Zmieniony uchwałą: Nr XIII/114/2019
4.	Nr LII/358/14 z dnia 30 września 2014 r. w sprawie uchwalenia zmiany miejscowego planu zagospodarowania przestrzennego Gminy Łuków w obszarze wsi Grzędówka – Kolonia	Dz. Urz. Woj. Lubelskiego poz. 3461 z dnia 31 października 2014 r.	15.11.2014	-		ZAŁ. 1			OBOWIĄZUJĄCY W CZĘŚCI Zmieniony uchwałą: Nr XIII/114/2019
5.	Nr LII/359/14 z dnia 30 września 2014 r. w sprawie uchwalenia miejscowego planu zagospodarowania przestrzennego Gminy Łuków w obszarze wsi Klimki	Dz. Urz. Woj. Lubelskiego poz. 3460 z dnia 31 października 2014 r.	15.11.2014	-		ZAŁ. 1			OBOWIĄZUJĄCY W CAŁOŚCI Zmieniony uchwałą: -
6.	Nr II/16/2014 z dnia 16 grudnia 2014 r. w sprawie uchwalenia zmiany miejscowego planu zagospodarowania przestrzennego Gminy Łuków dla części obrębu geodezyjnego Jata	Dz. Urz. Woj. Lubelskiego poz. 256 z dnia 21 stycznia 2015 r.	05.02.2015	-		ZAŁ. 1			OBOWIĄZUJĄCY W CAŁOŚCI Linia 400 kV Kozienice-Siedlce Ujrzanów Zmieniony uchwałą: -
7.	Nr VIII/62/2015 z dnia 10 czerwca 2015 r. w sprawie uchwalenia zmiany miejscowego planu zagospodarowania przestrzennego Gminy Łuków w obszarze wsi Czerśl	Dz. Urz. Woj. Lubelskiego poz. 2417 z dnia 21 lipca 2015 r.	05.08.2015	-		ZAŁ. 1			OBOWIĄZUJĄCY W CAŁOŚCI Zmieniony uchwałą: -
8.	Nr VIII/63/2015 z dnia 10 czerwca 2015 r. w sprawie uchwalenia zmiany miejscowego planu zagospodarowania przestrzennego Gminy Łuków w obszarze wsi Klimki	Dz. Urz. Woj. Lubelskiego poz. 2418 z dnia 21 lipca 2015 r.	05.08.2015	-		ZAŁ. 1			OBOWIĄZUJĄCY W CAŁOŚCI Zmieniony uchwałą: Nr XIII/114/2019

9.	Nr X/79/2015 z dnia 17 sierpnia 2015 r. w sprawie uchwalenia zmiany miejscowego planu zagospodarowania przestrzennego Gminy Łuków w obszarze wsi Jeziory	Dz. Urz. Woj. Lubelskiego poz. 2980 z dnia 2 października 2015 r.	17.10.2015	-		ZAŁ. 1				Zmieniony uchwałą: -
10.	Nr X/81/2015 z dnia 17 sierpnia 2015 r. w sprawie uchwalenia zmiany miejscowego planu zagospodarowania przestrzennego Gminy Łuków w obszarze wsi Sięciaszka Pierwsza i Zalesie	Dz. Urz. Woj. Lubelskiego poz. 2981 z dnia 2 października 2015 r.	17.10.2015	-		ZAŁ. 1				OBOWIĄZUJĄCY W CAŁOŚCI Zmieniony uchwałą: -
11.	Nr XIV/104/2015 z dnia 30 października 2015 r. w sprawie uchwalenia zmiany miejscowego planu zagospodarowania przestrzennego Gminy Łuków w obszarze wsi Ryżki	Dz. Urz. Woj. Lubelskiego poz. 4880 z dnia 10 grudnia 2015 r.	25.12.2015	18.07.1016		ZAŁ. 1				UCHYLONY rozstrzygnięcie nadzorcze Wojewody Lubelskiego Nr PN-II.4131.564.2015 z dnia 10 grudnia 2015 r. stwierdzające nieważność uchwały w części obejmującej ustalenia dla terenów oznaczonych symbolami 4MN,U oraz 5MN,U. Zmieniony uchwałą: Nr XXI/173/2016
12.	Nr XIV/106/2015 z dnia 30 października 2015 r. w sprawie uchwalenia zmiany miejscowego planu zagospodarowania przestrzennego Gminy Łuków w obszarze wsi Łazy	Dz. Urz. Woj. Lubelskiego poz. 4882 z dnia 10 grudnia 2015 r.	25.12.2015	18.07.1016		ZAŁ. 1				UCHYLONY rozstrzygnięcie nadzorcze Wojewody Lubelskiego Nr PN-II.4131.565.2015 z dnia 10 grudnia 2015 r. stwierdzające nieważność uchwały w części obejmującej ustalenia dla terenu drogi wewnętrznej oznaczonej symbolem 1KDW, dla terenu drogi wewnętrznej oznaczonej symbolem 5KDW, dla terenu drogi wewnętrznej oznaczonej symbolem 8KDW oraz dla terenu oznaczonego symbolem 5RM,MN,U. Zmieniony uchwałą: Nr XXI/171/2016
13.	Nr XXI/173/2016 z dnia 28 kwietnia 2016 r. w sprawie uchwalenia zmiany miejscowego planu zagospodarowania przestrzennego Gminy Łuków w obszarze wsi Ryżki	Dz. Urz. Woj. Lubelskiego poz. 2631 z dnia 4 lipca 2016 r.	19.07.2016	-		ZAŁ. 1				OBOWIĄZUJĄCY W CAŁOŚCI Zmieniony uchwałą: -
14.	Nr Nr XXI/171/2016 z dnia 28 kwietnia 2016 r. w sprawie uchwalenia zmiany miejscowego planu zagospodarowania przestrzennego Gminy Łuków w obszarze wsi Łazy	Dz. Urz. Woj. Lubelskiego poz. 2630 z dnia 4 lipca 2016 r.	19.07.2016	-		ZAŁ. 1				OBOWIĄZUJĄCY W CZĘŚCI Zmieniony uchwałą: Nr X/90/2019
15.	Nr XXIV/193/2016 z dnia 27 czerwca 2016 r. w sprawie uchwalenia miejscowego planu zagospodarowania przestrzennego Gminy Łuków w obszarze wsi Świdry	Dz. Urz. Woj. Lubelskiego poz. 3539 z dnia 12 sierpnia 2016 r.	27.08.2016	-		ZAŁ. 1				OBOWIĄZUJĄCY W CAŁOŚCI Zmieniony uchwałą: -
16.	Nr XXIV/195/2016 z dnia 27 czerwca 2016 r. w sprawie uchwalenia zmiany miejscowego planu zagospodarowania przestrzennego Gminy Łuków w obszarze wsi Malcanów i Świdry	Dz. Urz. Woj. Lubelskiego poz. 3977 z dnia 10 października 2016 r.	25.10.2016	-		ZAŁ. 1				OBOWIĄZUJĄCY W CZĘŚCI Kopaliny Zmieniony uchwałą: Nr XXVI/207/2016 (Dz. Urz. Woj. Lubelskiego poz. 3978 z dnia 10 października 2016 r.) – sprostowanie błędu pisarskiego Nr XII/102/2019 Nr XXIV/174/2020
17.	Nr XXXVI/265/2017 z dnia 30 marca 2017 r. w sprawie uchwalenia zmiany miejscowego planu zagospodarowania przestrzennego Gminy Łuków w obszarze wsi Świdry	Dz. Urz. Woj. Lubelskiego poz. 2255 z dnia 11 maja 2017 r.	26.05.2017	-		ZAŁ. 1				OBOWIĄZUJĄCY W CAŁOŚCI Zmieniony uchwałą: -
18.	Nr LI/369/2018 z dnia 15 marca 2018 r. w sprawie uchwalenia zmiany miejscowego planu zagospodarowania przestrzennego Gminy Łuków w obszarze wsi Gołaszyn, Wólka Świętkowa, Sięciaszka Pierwsza i Zalesie	Dz. Urz. Woj. Lubelskiego poz. 2312 z dnia 9 maja 2018 r.	24.05.2018	-		ZAŁ. 1				OBOWIĄZUJĄCY W CAŁOŚCI Zmieniony uchwałą: -
19.	Nr LVI/404/2018 z dnia 14 sierpnia 2018 r. w sprawie uchwalenia zmiany miejscowego planu zagospodarowania przestrzennego Gminy Łuków w obszarze wsi Krynka	Dz. Urz. Woj. Lubelskiego poz. 4210 z dnia 24 września 2018 r.	09.10.2018	17.04.2019		ZAŁ. 1				UCHYLONY rozstrzygnięcie nadzorcze Nr IF-II.4131.31.2018 z dnia 20 września 2018 r. stwierdzające nieważność uchwały w części obejmującej treść § 5 ust. 1 pkt 3 lit.b, § 7 pkt 7 lit. b, § 10 pkt 2 lit. d w brzmieniu „oraz w terenie 1U,MN”, §10 pkt 3 lit. b w brzmieniu „oraz w terenie 1 U,MN”, § 22 oraz rysunek planu w części obejmującej teren oznaczony symbolem 1 U,MN na załączniku nr 1 do uchwały Zmieniony uchwałą: Nr V/36/2019

20.	Nr LVI/402/2018 z dnia 14 sierpnia 2018 r. w sprawie uchwalenia zmiany miejscowego planu zagospodarowania przestrzennego Gminy Łuków w obszarze wsi Krynka	Dz. Urz. Woj. Lubelskiego poz. 4274 z dnia 1 października 2018 r.	16.10.2018	-		ZAŁ. 1				OBOWIĄZUJĄCY W CAŁOŚCI Zmieniony uchwałą: -
21.	Nr LVII/411/2018 z dnia 14 września 2018 r. w sprawie uchwalenia zmiany miejscowego planu zagospodarowania przestrzennego Gminy Łuków w obszarze wsi Wólka Świątkowa	Dz. Urz. Woj. Lubelskiego poz. 4693 z dnia 24 października 2018 r.	08.11.2018	-		ZAŁ. 1				OBOWIĄZUJĄCY W CZĘŚCI rozstrzygnięcie nadzorcze Nr IF-II.4131.34.2018 z dnia 23 października 2018 r. stwierdzające nieważność uchwały w części obejmującej tytuł załącznika nr 1 do uchwały w zakresie słów „Gołaszyn”, „Sięciaszka Pierwsza i Zalesie” Zmieniony uchwałą: -
22.	Nr V/36/2019 z dnia 21 lutego 2019 r. w sprawie uchwalenia zmiany miejscowego planu zagospodarowania przestrzennego Gminy Łuków w obszarze wsi Krynka	Dz. Urz. Woj. Lubelskiego poz. 2140 z dnia 3 kwietnia 2019 r.	18.04.2019	-		ZAŁ. 1				OBOWIĄZUJĄCY W CAŁOŚCI Zmieniony uchwałą: -
23.	Nr V/38/2019 z dnia 21 lutego 2019 r. w sprawie uchwalenia zmiany miejscowego planu zagospodarowania przestrzennego Gminy Łuków w obszarze wsi Krynka	Dz. Urz. Woj. Lubelskiego poz. 2141 z dnia 3 kwietnia 2019 r.	18.04.2019	-		ZAŁ. 1				OBOWIĄZUJĄCY W CAŁOŚCI kopaliny Zmieniony uchwałą: -
24.	Nr X/90/2019 z dnia 28 czerwca 2019 r. w sprawie uchwalenia zmiany miejscowego planu zagospodarowania przestrzennego Gminy Łuków w obszarze obrębów Jeziory i Łazy	Dz. Urz. Woj. Lubelskiego poz. 4721 z dnia 13 sierpnia 2019 r.	28.08.2019	-		ZAŁ. 1				OBOWIĄZUJĄCY W CAŁOŚCI Zmieniony uchwałą: -
25.	Nr Nr XII/102/2019 z dnia 20 sierpnia 2019 r. w sprawie uchwalenia zmiany miejscowego planu zagospodarowania przestrzennego Gminy Łuków w obszarze wsi Malcanów i Świdry	Dz. Urz. Woj. Lubelskiego poz. 5133 z dnia 20 września 2019 r.	05.10.2019	28.07.2020						UCHYLONY Zmiana zapisów tekstowych dopuszczających wydobywanie kopalin poniżej zwierciadła wód gruntowych w terenie 4PE Zmieniony uchwałą: Nr XXIV/174/2020
26.	Nr XII/100/2019 z dnia 20 sierpnia 2019 r. w sprawie uchwalenia zmiany miejscowego planu zagospodarowania przestrzennego Gminy Łuków w obszarze obrębów Jeziory, Łazy i Gołąbki	Dz. Urz. Woj. Lubelskiego poz. 5204 z dnia 25 września 2019 r.	10.10.2019	-		ZAŁ. 1				OBOWIĄZUJĄCY W CZĘŚCI rozstrzygnięcie nadzorcze Nr IF-II.4131.8.2019 z dnia 23 września 2019 r. stwierdzające nieważność uchwały w części obejmującej § 4 pkt 10 i § 14 pkt 5 uchwały Zmieniony uchwałą: -
27.	Nr XII/104/2019 z dnia 20 sierpnia 2019 r. w sprawie uchwalenia zmiany miejscowego planu zagospodarowania przestrzennego Gminy Łuków w obszarze wsi Żdźary	Dz. Urz. Woj. Lubelskiego poz. 5206 z dnia 25 września 2019 r.	10.10.2019	-		ZAŁ. 1				OBOWIĄZUJĄCY W CAŁOŚCI Zmieniony uchwałą: -
28.	Nr XII/106/2019 z dnia 20 sierpnia 2019 r. w sprawie uchwalenia zmiany miejscowego planu zagospodarowania przestrzennego Gminy Łuków w obszarze wsi Dąbie	Dz. Urz. Woj. Lubelskiego poz. 5263 z dnia 30 września 2019 r.	15.10.2019	-		ZAŁ. 1				OBOWIĄZUJĄCY W CAŁOŚCI Zmieniony uchwałą: -
29.	Nr XIII/114/2019 z dnia 9 września 2019 r. w sprawie uchwalenia zmiany miejscowego planu zagospodarowania przestrzennego Gminy Łuków w obszarze wsi Klimki oraz obrębów Grzędówka i Grzędówka-Kolonia	Dz. Urz. Woj. Lubelskiego poz. 5537 z dnia 11 października 2019 r.	26.10.2019	-		ZAŁ. 1				OBOWIĄZUJĄCY W CAŁOŚCI Zmieniony uchwałą: -
30.	Nr XXIV/174/2020 z dnia 29 maja 2020 r. w sprawie uchwalenia zmiany miejscowego planu zagospodarowania przestrzennego Gminy Łuków w obszarze obrębów Biardy, Grzędówka i Świdry	Dz. Urz. Woj. Lubelskiego poz. 3839 z dnia 14 lipca 2020 r.	29.07.2020	-		ZAŁ. 1				OBOWIĄZUJĄCY W CAŁOŚCI Zmieniony uchwałą: -
31.	XXX/216/2020 z dnia 27 listopada 2020 r. w sprawie uchwalenia zmiany zapisów tekstowych miejscowego planu zagospodarowania przestrzennego gminy Łuków	Dz. Urz. Woj. Lubelskiego poz. 6816 z dnia 17 grudnia 2020 r.	01.01.2021	-						OBOWIĄZUJĄCY W CAŁOŚCI Zmieniony uchwałą: -



STUDIUM UWARUNKOWAŃ I KIERUNKÓW ZAGOSPODAROWANIA PRZESTRZENNEGO

L.P.	UCHWAŁA	OBOWIĄZYWANIE		UCHWAŁA PDF	TEKST STUDIUM	ZAŁĄCZNIKI GRAFICZNE GEOTIFF (EPSG 2180)	LEGENDA	GML DLA APP	UWAGI	
		OD	DO							
1.	Nr X/34/11 z dnia 19 kwietnia 2011 r. w sprawie uchwalenia zmiany „Studium uwarunkowań i kierunków zagospodarowania przestrzennego gminy Łuków”	19.04.2011	23.01.2013	TEKST ZAŁ. 3	PDF PDF	ZAŁ. 1 PDF	ZAŁ. 2A TIFF ZAŁ. 2B TIFF ZAŁ. 2C TIFF	JPG JPG JPG	GML	UCHYLONY Zmieniony uchwałą: Nr XXXIII/175/2013
2.	Nr XXXIII/175/2013 z dnia 24 stycznia 2013 r. w sprawie uchwalenia zmiany „Studium uwarunkowań i kierunków zagospodarowania przestrzennego gminy Łuków”	24.01.2013	30.11.2013	TEKST ZAŁ. 3	PDF PDF	ZAŁ. 1 PDF	ZAŁ. 2 TIFF	JPG	GML	UCHYLONY Zakres zmian Zmieniony uchwałą: Nr I/8/2014
3.	Nr I/8/2014 z dnia 1 grudnia 2014 r. w sprawie uchwalenia zmiany „Studium uwarunkowań i kierunków zagospodarowania przestrzennego gminy Łuków”	01.12.2014	23.10.2017	TEKST ZAŁ. 3	PDF PDF	ZAŁ. 1 PDF	ZAŁ. 2A TIFF ZAŁ. 2B TIFF	JPG JPG	GML	UCHYLONY Zmieniony uchwałą: Nr XLIV/318/2017
4.	Nr XLIV/318/2017 z dnia 24 października 2017 r. w sprawie częściowej zmiany studium uwarunkowań i kierunków zagospodarowania przestrzennego gminy Łuków	24.10.2017	17.10.2018	TEKST ZAŁ. 3	PDF PDF	ZAŁ. 1 PDF	ZAŁ. 2A TIFF ZAŁ. 2B TIFF ZAŁ. 2C TIFF	JPG JPG JPG	GML	UCHYLONY Zmieniony uchwałą: Nr LIX/427/2018
5.	Nr LIX/427/2018 z dnia 18 października 2018 r. w sprawie zmiany studium uwarunkowań i kierunków zagospodarowania przestrzennego gminy Łuków w zakresie wprowadzenia obszarów udokumentowanych złóż kopalin	18.10.2018	28.06.2020	TEKST ZAŁ. 3	PDF PDF	ZAŁ. 1 PDF	ZAŁ. 2A TIFF ZAŁ. 2B TIFF ZAŁ. 2C TIFF	JPG JPG JPG	GML	UCHYLONY Zmieniony uchwałą: Nr XXIV/175/2020
6.	Nr XXIV/175/2020 z dnia 29 czerwca 2020 r. w sprawie zmiany studium uwarunkowań i kierunków zagospodarowania przestrzennego gminy Łuków w zakresie wprowadzenia obszarów udokumentowanych złóż kopalin	29.06.2020		TEKST ZAŁ. 3	PDF PDF	ZAŁ. 1 PDF	ZAŁ. 2A TIFF ZAŁ. 2B TIFF ZAŁ. 2C TIFF	JPG JPG JPG	GML	OBOWIĄZUJĄCY Zmieniony uchwałą: -