

ZAWARTOŚĆ DOKUMENTACJI

Nazwa zamierzenia budowlanego: **Budowa sieci kanalizacji sanitarnej**

kategoria obiektu budowlanego: **XXVI**

Adres obiektu budowlanego:

▪ obręb 061105_2.0032 Wólka Świątkowa;

działka nr: 738, 653, 650,

▪ obręb 061105_2.0006 Gołaszyn;

działka nr: 359, 261/3, 261/2, 261/1, 260/6, 260/5, 349, 245/2,

jednostka ewidencyjna 061105_2 Łuków - gmina

STAROSTWO POWIATOWE
W ŁUKOWIE
WYDZIAŁ BUDOWNICTWA
I ARCHITEKTURY
21-400 Łuków, ul. Piłsudskiego 14

INWESTOR: **GMINA ŁUKÓW**
ul. Świdorska 12
21-400 Łuków

Niniejszy projekt stanowi załącznik

zgłoszenia
do decyzji Nr B.6743.158.2022.PT

z dnia 22.02.2022

JEDNOSTKA

PROJEKTOWA: **Sławomir Baran WOD – KAN**
Jagodzińska 40
08-400 Garwolin

SPIS ZAWARTOŚCI:

1) PROJEKT ZAGOSPODAROWANIA TERENU

2) PROJEKT ARCHITEKTONICZNO-BUDOWLANY

3) SPIS ZAŁĄCZNIKÓW

4 października 2021 r.

EGZ. NR 1

PROJEKT ZAGOSPODAROWANIA TERENU

Nazwa zamierzenia budowlanego: **Budowa sieci kanalizacji sanitarnej**

kategoria obiektu budowlanego: XXVI

Adres obiektu budowlanego:

- obręb 061105_2.0032 Wólka Świątkowa;

działka nr: 738, 653, 650,



- obręb 061105_2.0006 Gołaszyn;

działka nr: 359, 261/3, 261/2, 261/1, 260/6, 260/5, 349, 245/2,

jednostka ewidencyjna 061105_2 Łuków - gmina

INWESTOR: **GMINA ŁUKÓW**
ul. Świdzka 12
21-400 Łuków

JEDNOSTKA
PROJEKTOWA: **Sławomir Baran WOD – KAN**
Jagodzińska 40
08-400 Garwolin

Funkcja	Imię i Nazwisko	Specjalność Numer uprawnień	Podpis
Projektant	mgr inż. Sławomir Baran	mgr inż. Sławomir Baran Uprawnienia budowlane do projektowania i kierowania robotami budowlanymi bez ograniczeń w specjalności instalacyjnej w zakresie sieci, instalacji i urządzeń cieplnych, wentylacyjnych, gazowych, wodociagowych i kanalizacyjnych. Nr. MAZ/0400/PWOS/09	
Sprawdzający	mgr inż. Daniel Baran	mgr inż. Daniel Baran Uprawnienia budowlane do projektowania i kierowania robotami budowlanymi bez ograniczeń w specjalności instalacyjnej w zakresie sieci, instalacji i urządzeń cieplnych, wentylacyjnych, gazowych, wodociagowych i kanalizacyjnych. Nr. MAZ/0211/OWOS/05, nr MAZ/0200/POOS/07	

4 października 2021 r.

EGZ. NR 1

Spis treści

STAROSTWO POWIATOWE
W ŁUKOWIE
WYDZIAŁ BUDOWNICTWA
I ARCHITEKTURY
21-400 Łuków, ul. Piłsudskiego 14

1. Oświadczenie o sporządzeniu projektu zgodnie z obowiązującymi przepisami i zasadami wiedzy technicznej str. 2
2. Decyzje – uprawnienia budowlane str. 3-4
3. Zaświadczenia z Polskiej Izby Inżynierów Budownictwa str. 5-6

Zawartość części opisowej projektu:

1. Określenie przedmiotu zamierzenia budowlanego str. 7
2. Określenie istniejącego stanu zagospodarowania terenu, w tym informacja o obiektach budowlanych przeznaczonych do rozbiórki str. 7
3. Projektowane zagospodarowanie terenu str. 7
4. Zestawienie powierzchni poszczególnych części zagospodarowania terenu str. 7
5. Informacje i dane str. 7
 - o rodzaju ograniczeń lub zakazów w zabudowie i zagospodarowaniu tego terenu wynikających z aktów prawa miejscowego lub decyzji o warunkach zabudowy i zagospodarowania terenu, jeżeli są wymagane,
 - czy działka lub teren, na którym jest projektowany obiekt budowlany, są wpisane do rejestru zabytków lub gminnej ewidencji zabytków lub czy zamierzenie budowlane lokalizowane jest na obszarze objętym ochroną konserwatorską,
 - określające wpływ eksploatacji górniczej na działkę lub teren zamierzenia budowlanego – jeśli zamierzenie budowlane znajduje się w granicach terenu górniczego,
 - o charakterze, cechach istniejących i przewidywanych zagrożeń dla środowiska oraz higieny i zdrowia użytkowników projektowanych obiektów budowlanych i ich otoczenia w zakresie zgodnym z przepisami odrębnymi;
6. Dane dotyczące warunków ochrony przeciwpożarowej, w szczególności o drogach pożarowych oraz przeciwpożarowym zaopatrzeniu w wodę, wraz z ich parametrami technicznymi; str. 8
7. Inne niezbędne dane wynikające ze specyfiki, charakteru i stopnia skomplikowania obiektu budowlanego lub robót budowlanych; str. 8
8. Informacja o obszarze oddziaływania obiektu. str. 8

Zawartość części rysunkowej projektu:

9. Plan orientacyjny – Rys. I,
10. Projekt zagospodarowania terenu w skali 1: 500 – Rys. ZG1÷ZG3

OŚWIADCZENIE

na podstawie art. 34 ust. 3d pkt 3 ustawy z dnia 7 lipca 1994 r. – Prawo budowlane (Dz. U. z 2020 poz. 1333 ze zm.)

Oświadczam, że projekt został sporządzony zgodnie z obowiązującymi przepisami oraz zasadami wiedzy technicznej.

Nazwa zamierzenia budowlanego: **Budowa sieci kanalizacji sanitarnej**

Adres obiektu budowlanego:

▪ obręb 061105_2.0032 Wólka Świątkowa;


działka nr: 738, 653, 650,

▪ obręb 061105_2.0006 Gołaszyn;


działka nr: 359, 261/3, 261/2, 261/1, 260/6, 260/5, 349, 245/2,

jednostka ewidencyjna 061105_2 Łuków - gmina

Projektant


mgr inż. Sławomir Baran
Uprawnienia budowlane do projektowania
i kierowania robotami budowlanymi bez ograniczeń
w specjalności instalacyjnej w zakresie sieci,
instalacji i urządzeń cieplnych, wentylacyjnych,
gazowych, wodociągowych i kanalizacyjnych.
Nr. MAZ/0400/PWOS/09

Sprawdzający


mgr inż. Daniel Baran
Uprawnienia budowlane do projektowania
i kierowania robotami budowlanymi bez ograniczeń
w specjalności instalacyjnej w zakresie sieci,
instalacji i urządzeń cieplnych, wentylacyjnych,
gazowych, wodociągowych i kanalizacyjnych.
Nr MAZ/0211/OWOS/05, nr MAZ/0200/POOS/07



sygn. akt MAZ/7131/7132/326/09/S

Warszawa, dnia 30 grudnia 2009 r.

DECYZJA

Na podstawie art. 11 ust. 1 i art. 24 ust. 1 pkt 2 ustawy z dnia 15 grudnia 2000 r. o samorządach zawodowych architektów, inżynierów budownictwa oraz urbanistów (Dz.U. z 2001 r. Nr 5 poz. 42 z późn. zm.), art. 12 ust. 1 pkt 1-5, ust. 3, art. 13 ust. 1, 3 i 4, art. 14 ust. 1 pkt 4 ustawy z dnia 7 lipca 1994 r. - Prawo budowlane (tekst jedn.: Dz.U. z 2006 r. Nr 156 poz. 1118 z późn. zm.) oraz § 11 ust. 1 pkt 1, § 15, § 23 ust. 1 rozporządzenia Ministra Transportu i Budownictwa z dnia 28 kwietnia 2006 r. w sprawie samodzielnych funkcji technicznych w budownictwie (Dz.U. Nr 83 poz. 578 późn. zm.)

Okręgowa Komisja Kwalifikacyjna
Mazowieckiej Okręgowej Izby Inżynierów Budownictwa:

nadaje

Panu Sławomirowi Januszowi Baranowi
magistrowi inżynierowi inżynierii środowiska

urodzonemu dnia 13 stycznia 1955 roku w m. Stoczek Łukowski, synowi Henryka

UPRAWNIENIA BUDOWLANE
nr MAZ/0400/PWOS/09

do projektowania i kierowania robotami budowlanymi bez ograniczeń
w specjalności instalacyjnej w zakresie sieci, instalacji i urządzeń cieplnych,
wentylacyjnych, gazowych, wodociagowych i kanalizacyjnych

UZASADNIENIE

W związku z uwzględnieniem w całości zażądania strony, na podstawie art. 107 § 4 Kodeksu postępowania administracyjnego odstępuje się od uzasadnienia decyzji.

Szczególony zakres nadanych uprawnień został opisany na odwrocie niniejszej decyzji.

POWIENIE

1. Zgodnie z art. 12 ust. 7 ustawy - Prawo budowlane, podstawę do wykonywania samodzielnych funkcji technicznych w budownictwie stanowi wpis do centralnego rejestru, prowadzonego przez Głównego Inspektora Nadzoru Budowlanego oraz wpis na listę członków właściwej Izby samorządu zawodowego.
2. Od niniejszej decyzji służy odwołanie do Krajowej Komisji Kwalifikacyjnej Polskiej Izby Inżynierów Budownictwa w Warszawie za pośrednictwem Okręgowej Komisji Kwalifikacyjnej Mazowieckiej Okręgowej Izby Inżynierów Budownictwa w Warszawie, w terminie 14 dni od dnia jej doręczenia.

Skład Orzekający

1/ mgr inż. Krzysztof Łaszczyk

2/ mgr inż. Irena Churska

3/ mgr inż. Krzysztof Boas



Szczegółowy zakres uprawnień
do projektowania i kierowania robotami budowlanymi bez ograniczeń

w specjalności instalacyjnej w zakresie sieci, instalacji i urządzeń cieplnych,
wentylacyjnych, gazowych, wodociagowych i kanalizacyjnych

I. Na mocy art. 12 ust. 1 pkt 1-5, art. 13 ust. 1, 3 i 4 ustawy - Prawo budowlane, w
zakresie objętym wyżej wymienioną specjalnością, niniejsze uprawnienia stanowią
podstawę do:

- 1/ projektowania, sprawdzania projektów architektoniczno-budowlanych i sprawowania nadzoru autorskiego,
- 2/ kierowania budową lub innymi robotami budowlanymi,
- 3/ kierowania wytwarzaniem konstrukcyjnych elementów budowlanych oraz nadzoru i kontroli technicznej wytwarzania tych elementów,
- 4/ wykonywania nadzoru inwestorskiego,
- 5/ sprawowania kontroli technicznej utrzymania obiektów budowlanych, z zastrzeżeniem art. 62 ust. 5 i 6.

II. Na mocy § 15 rozporządzenia Ministra Transportu i Budownictwa z dnia 28 kwietnia 2006 r. w sprawie samodzielnych funkcji technicznych w budownictwie, niniejsze uprawnienia stanowią podstawę do:
sporządzania projektu zagospodarowania działki lub terenu w zakresie wyżej wymienionej specjalności.

III. Na mocy § 23 ust. 1 rozporządzenia Ministra Transportu i Budownictwa z dnia 28 kwietnia 2006 r. w sprawie samodzielnych funkcji technicznych w budownictwie, niniejsze uprawnienia stanowią podstawę do:
projektowania obiektu budowlanego i kierowania robotami budowlanymi związanymi z obiektem budowlanym takim jak: sieci i instalacje cieplne, wentylacyjne, gazowe, wodociagowe i kanalizacyjne, z doбором właściwych urządzeń w projekcie budowlanym oraz ich instalowaniem w procesie budowy lub remontu.



mgr inż. Sławomir Baran
Kierownik Wydziału Nadzoru Budowlanego
ul. Jagodnicka 40, 05-110 Warszawa
NIP: 142-225-11-11, REGON: 142225111, KRS: 0000142225111
Nf. MAZ/0400/PWOS/09

STAROSTWO POWIATOWE
W ŁUKOWIE
WYDZIAŁ BUDOWNICTWA
I ARCHITEKTURY
21-400 Łuków, ul. Piłsudskiego 14



MAZOWIECKA
OKRĘGOWA
IZBA
INŻYNIERÓW
BUDOWNICTWA



sygn. akt. MAZ/7131/21/07/S

Warszawa, dnia 30 czerwca 2007 r.

DECYZJA

Na podstawie art. 11 ust. 1 i art. 24 ust. 1 pkt 2 ustawy z dnia 15 grudnia 2000 r. o samorządach zawodowych architektów, inżynierów budownictwa oraz urbanistów (Dz.U. z 2001 r. Nr 5 poz. 42 z późn. zm.), art. 12 ust. 1 pkt 1 i 5, ust. 3, art. 13 ust. 1 pkt 1, ust. 4, art. 14 ust. 1 pkt 4 ustawy z dnia 7 lipca 1994 r. - Prawo budowlane (tekst jedn.: Dz.U. z 2006 r. Nr 156 poz. 1118 z późn. zm.) oraz § 11 ust. 1 pkt 1, § 15, § 23 ust. 1 rozporządzenia Ministra Transportu i Budownictwa z dnia 28 kwietnia 2006 r. w sprawie samodzielnych funkcji technicznych w budownictwie (Dz.U. Nr 83 poz. 578), Okręgowa Komisja Kwalifikacyjna Mazowieckiej Okręgowej Izby Inżynierów Budownictwa stwierdza, że:

Pan Daniel Baran
magister inżynier
urodzony dnia 8 września 1978 roku w Garwolinie, syn Sławomira

uzyskał
UPRAWNIENIA BUDOWLANE
nr MAZ/0200/POOS/07

do projektowania bez ograniczeń
w specjalności instalacyjnej w zakresie sieci, instalacji i urządzeń cieplnych,
wentylacyjnych, gazowych, wodociągowych i kanalizacyjnych

UZASADNIENIE

W związku z uwzględnieniem w całości zadania strony, na podstawie art. 107 § 4 Kodeksu postępowania administracyjnego odstępuje się od uzasadniania decyzji.

Szczegółowy zakres nadanych uprawnień został opisany na odwozie niniejszej decyzji.

POUCZENIE

1. Zgodnie z art. 12 ust. 7 ustawy - Prawo budowlane, podstawę do wykonywania samodzielnych funkcji technicznych w budownictwie stanowi wpis do centralnego rejestru, prowadzonego przez Głównego Inspektora Nadzoru Budowlanego oraz wpis na liście członków właściwej Izby samorządu zawodowego.
2. Od niniejszej decyzji służy odwołanie do Krajowej Komisji Kwalifikacyjnej Polskiej Izby Inżynierów Budownictwa w Warszawie za pośrednictwem Okręgowej Komisji Kwalifikacyjnej Mazowieckiej Okręgowej Izby Inżynierów Budownictwa w Warszawie, w terminie 14 dni od dnia jej doręczenia.

Skład Orzekający

1/ mgr inż. Krzysztof Latoszek
2/ mgr inż. Irena Churska
3/ mgr inż. Krzysztof Boos



Szczegółowy zakres uprawnień
do projektowania bez ograniczeń

w specjalności instalacyjnej
w zakresie sieci, instalacji i urządzeń cieplnych, wentylacyjnych, gazowych,
wodociągowych i kanalizacyjnych

I. Na mocy art. 12 ust. 1 pkt 1 i 5, art. 13 ust. 1 pkt 1 i ust. 4 ustawy - Prawo budowlane, w zakresie objętym wyżej wymienioną specjalnością, niniejsze uprawnienia stanowią podstawę do:

- 1/ projektowania, sprawdzania projektów architektoniczno-budowlanych i sprawowania nadzoru autorskiego,
- 2/ sprawowania kontroli technicznej utrzymania obiektów budowlanych, z zastrzeżeniem art. 62 ust. 5 i 6.

II. Na mocy § 15 rozporządzenia Ministra Transportu i Budownictwa z dnia 28 kwietnia 2006 r. w sprawie samodzielnych funkcji technicznych w budownictwie, niniejsze uprawnienia stanowią podstawę do:
sporządzania projektu zagospodarowania działki lub terenu w zakresie wyżej wymienionej specjalności.

III. Na mocy § 23 ust. 1 rozporządzenia Ministra Transportu i Budownictwa z dnia 28 kwietnia 2006 r. w sprawie samodzielnych funkcji technicznych w budownictwie, niniejsze uprawnienia stanowią podstawę do:
projektowania obiektu budowlanego takiego jak: sieci i instalacje cieplne, wentylacyjne, gazowe, wodociągowe i kanalizacyjne, z doбором właściwych urządzeń w projekcie budowlanym.



STAROSTWO POWIATOWE
W ŁUKOWIE
WYDZIAŁ BUDOWNICTWA
I ARCHITEKTURY
21-400 Łuków, ul. Piłkarskiego 14

ZA ZGODNOŚĆ
Z OŚWIADCZENIEM
mgr inż. Sławomir Baran
Uprawnienia budowlane do projektowania
i kierowania robotami budowlanymi bez ograniczeń
w specjalności instalacyjnej w zakresie sieci,
instalacji i urządzeń cieplnych, wentylacyjnych,
gazowych, wodociągowych i kanalizacyjnych.
Nr. MAZ/0400/PWOS/09



Zaświadczenie

o numerze weryfikacyjnym:

MAZ-78Y-AAW-ZYF *

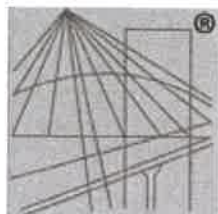
Pan SŁAWOMIR BARAN o numerze ewidencyjnym MAZ/IS/2002/01
adres zamieszkania ul. JAGODZIŃSKA 40, 08-400 GARWOLIN
jest członkiem Mazowieckiej Okręgowej Izby Inżynierów Budownictwa i posiada wymagane
ubezpieczenie od odpowiedzialności cywilnej.
Niniejsze zaświadczenie jest ważne od 2022-01-01 do 2022-12-31.

Zaświadczenie zostało wygenerowane elektronicznie i opatrzone bezpiecznym podpisem elektronicznym
weryfikowanym przy pomocy ważnego kwalifikowanego certyfikatu w dniu 2021-12-14 roku przez:

Roman Lulis, Przewodniczący Rady Mazowieckiej Okręgowej Izby Inżynierów Budownictwa.

(Zgodnie art. 5 ust 2 ustawy z dnia 18 września 2001 r. o podpisie elektronicznym (Dz. U. 2001 Nr 130 poz. 1450) dane w postaci
elektronicznej opatrzone bezpiecznym podpisem elektronicznym weryfikowanym przy pomocy ważnego kwalifikowanego certyfikatu są
równoważne pod względem skutków prawnych dokumentom opatrzonym podpisami własnoręcznymi.)

* Weryfikację poprawności danych w niniejszym zaświadczeniu można sprawdzić za pomocą numeru weryfikacyjnego zaświadczenia na
stronie Polskiej Izby Inżynierów Budownictwa www.piiib.org.pl lub kontaktując się z biurem właściwej Okręgowej Izby Inżynierów
Budownictwa.



P O L S K A
I Z B A
INŻYNIERÓW
BUDOWNICTWA

Zaświadczenie

o numerze weryfikacyjnym:

MAZ-8HH-CY1-NXM *

Pan DANIEL BARAN o numerze ewidencyjnym MAZ/IS/0617/06
adres zamieszkania ul. JAGODZIŃSKA 40, 08-400 GARWOLIN
jest członkiem Mazowieckiej Okręgowej Izby Inżynierów Budownictwa i posiada wymagane
ubezpieczenie od odpowiedzialności cywilnej.

Niniejsze zaświadczenie jest ważne od 2021-07-01 do 2022-06-30.

Zaświadczenie zostało wygenerowane elektronicznie i opatrzone bezpiecznym podpisem elektronicznym
weryfikowanym przy pomocy ważnego kwalifikowanego certyfikatu w dniu 2021-06-01 roku przez:

Roman Lulis, Przewodniczący Rady Mazowieckiej Okręgowej Izby Inżynierów Budownictwa.

(Zgodnie art. 5 ust 2 ustawy z dnia 18 września 2001 r. o podpisie elektronicznym (Dz. U. 2001 Nr 130 poz. 1450) dane w postaci
elektronicznej opatrzone bezpiecznym podpisem elektronicznym weryfikowanym przy pomocy ważnego kwalifikowanego certyfikatu są
równoważne pod względem skutków prawnych dokumentom opatrzonym podpisami własnoręcznymi.)

* Weryfikację poprawności danych w niniejszym zaświadczeniu można sprawdzić za pomocą numeru weryfikacyjnego zaświadczenia na
stronie Polskiej Izby Inżynierów Budownictwa www.piib.org.pl lub kontaktując się z biurem właściwej Okręgowej Izby Inżynierów
Budownictwa.

1. Określenie przedmiotu zamierzenia budowlanego.

Przedmiotem zamierzenia budowlanego jest budowa kanalizacji sanitarnej w miejscowości Wólka Świątkowa, Gołaszyn; gm. Łuków.

Adres:

- obręb 061105_2.0032 Wólka Świątkowa;

działka nr: 738, 653, 650,

- obręb 061105_2.0006 Gołaszyn;

działka nr: 359, 261/3, 261/2, 261/1, 260/6, 260/5, 349, 245/2,

jednostka ewidencyjna 061105_2 Łuków - gmina

Projektowany zakres inwestycji sieci ulicznych:

kanal tłoczny PE PN10 DN180

- 1188,0 m

kanal tłoczny PE PN10 DN200

- 44,0 m

2. Określenie istniejącego stanu zagospodarowania terenu, w tym informacja o obiektach budowlanych przeznaczonych do rozbiórki.

Zagospodarowanie terenu, na którym będzie realizowana inwestycja, stanowi pas drogowy dróg powiatowych, gminnych oraz w niewielkiej części działki prywatne. W obszarze planowanej inwestycji znajdują się budynki mieszkalne i gospodarcze oraz infrastruktura podziemna i naziemna, tj.: wodociągi, gazociągi, kanalizacja sanitarna, kable i słupy elektryczne oraz telefoniczne.

Zmianą w zagospodarowaniu terenu będzie wybudowana kanalizacja, która jest budowlą podziemną.

W trakcie realizacji inwestycji nie przewiduje się rozbiórki istniejących obiektów budowlanych.

3. Projektowane zagospodarowanie terenu.

Projektowane zagospodarowanie terenu będzie stanowiła kanalizacja sanitarna. Kanalizacja sanitarna zbudowana będzie z kanałów ciśnieniowych, studni kontrolnych. Kanalizacja sanitarna jest infrastrukturą podziemną i służy do odprowadzania ścieków sanitarnych.

Projektowany zakres inwestycji:

kanal tłoczny PE PN10 DN180

- 1188,0 m

kanal tłoczny PE PN10 DN200

- 44,0 m

Przedmiotowe przedsięwzięcie inwestycyjne nie zmieni ukształtowania terenu i zieleni.

Przeznaczenie terenu po zrealizowaniu inwestycji nie ulegnie zmianie.

4. Zestawienie powierzchni poszczególnych części zagospodarowania terenu:

Powierzchnia zabudowy projektowanej kanalizacji sanitarnej – ok. 223 m².

5. Informacje i dane

- a) o rodzaju ograniczeń lub zakazów w zabudowie i zagospodarowaniu tego terenu wynikających z aktów prawa miejscowego lub decyzji o warunkach zabudowy i zagospodarowania terenu, jeżeli są wymagane,

Brak ograniczeń i zakazów dotyczących przedmiotowej inwestycji w wynikających z

aktów prawa miejscowego

- b) *czy działka lub teren, na którym jest projektowany obiekt budowlany, są wpisane do rejestru zabytków lub gminnej ewidencji zabytków lub czy zamierzenie budowlane lokalizowane jest na obszarze objętym ochroną konserwatorską,*

Teren na którym projektowany jest obiekt budowlany nie jest wpisany do rejestru zabytków lub gminnej ewidencji zabytków. Zamierzenie budowlane nie jest lokalizowane na obszarze objętym ochroną konserwatorską.

- c) *określające wpływ eksploatacji górniczej na działkę lub teren zamierzenia budowlanego – jeśli zamierzenie budowlane znajduje się w granicach terenu górniczego,*

Nie dotyczy. Teren zamierzenia budowlanego nie znajduje się w granicach terenu górniczego.

- d) *o charakterze, cechach istniejących i przewidywanych zagrożeń dla środowiska oraz higieny i zdrowia użytkowników projektowanych obiektów budowlanych i ich otoczenia w zakresie zgodnym z przepisami odrębnymi;*

Nie istnieją i nie przewiduje się zagrożeń dla środowiska oraz higieny i zdrowia użytkowników projektowanych obiektów budowlanych i ich otoczenia.

6. Dane dotyczące warunków ochrony przeciwpożarowej, w szczególności o drogach pożarowych oraz przeciwpożarowym zaopatrzeniu w wodę, wraz z ich parametrami technicznymi;

Dla przedmiotowej inwestycji – kanalizacja sanitarna, nie jest wymagana ochrona przeciwpożarowa.

7. Inne niezbędne dane wynikające ze specyfiki, charakteru i stopnia skomplikowania obiektu budowlanego lub robót budowlanych;

Projektowana kanalizacja sanitarna zostanie wykonana metodą wykopu otwartego oraz przewiertu sterowanego. Określa się niski stopień skomplikowania obiektu budowlanego i robót budowlanych.

8. informacja o obszarze oddziaływania obiektu.

Obszar oddziaływania obiektu zgodnie z art. 20 ust. 1 pkt 1c ustawy z dnia 7 lipca 1994 r. Prawo budowlane **mieści się w całości** na działkach, na których został zaprojektowany:

- obręb 061105_2.0032 Wólka Świątkowa;

działka nr: 738, 653, 650,

- obręb 061105_2.0006 Gołaszyn;

działka nr: 359, 261/3, 261/2, 261/1, 260/6, 260/5, 349, 245/2,

jednostka ewidencyjna 061105_2 Łuków - gmina

Ze względu na fakt, że kanalizacja sanitarna jest budowlą podziemną, sposób wykorzystania terenu po wybudowaniu praktycznie nie ulegnie zmianie.

Przy określaniu obszaru oddziaływania obiektu rozpatrywano następujące przepisy:

- Ustawa z dnia 7 lipca 1994 r. Prawo budowlane (Dz. U. 2020 poz. 1333 z późn. zmianami) art. 3 ust. 20, art. 28 ust. 2.,
- Rozporządzenie Ministra Transportu i Gospodarki Morskiej z dnia 2 marca 1999 r. w sprawie warunków technicznych, jakim powinny odpowiadać drogi publiczne i ich usytuowanie (Dz. U. Nr 43, poz. 430), § 140 pkt. 1÷ 9,
- Rozporządzenie Ministra Transportu i Gospodarki Morskiej z dnia 30 maja 2000 r. w sprawie warunków technicznych, jakim powinny odpowiadać drogowe obiekty inżynierskie i ich usytuowanie (Dz. U. Nr 63, poz. 735), § 313 pkt. 2 i 3, § 314 pkt. 2 i 3,
- Ustawa z dnia 21 marca 1985 r. o drogach publicznych (Dz. U. 2020 poz. 470) art. 42 i art. 43,
- Rozporządzenie Ministra Infrastruktury z dnia 6 lutego 2003 r. w sprawie bezpieczeństwa i higieny pracy podczas wykonywania robót budowlanych (Dz. U. z 2003 r. Nr 47, poz. 401 z późn. zm.) – § 9 ust. 1, § 21 ust. 2, § 26 ust. 5,
- Rozporządzenie Ministra Infrastruktury z dnia 12 kwietnia 2002 r. w sprawie warunków technicznych, jakim powinny odpowiadać budynki i ich usytuowanie (Dz. U. z 2019 r. poz. 1065 z późn. zm.), *Dział II. Zabudowa i zagospodarowanie działki*,
- Załącznik do Rozporządzenia Ministra Środowiska z dnia 14 czerwca 2007 r. w sprawie dopuszczalnych poziomów hałasu w środowisku (Dz. U. z 2014 r. poz. 112 z późn. zm.).

KANALIZACJA SANITARNA W MIEJSCOWOŚCI WÓŁKA ŚWIĄTKOWA, GOŁASZYN; GMINA ŁUKÓW

BIURO PROJEKTOWE
W ŁUKOWIE
WYDZIAŁ GOSPODARSTWA
I ARCHITEKTURY
21-400 Łuków, ul. Piłsudskiego 14



LEGENDA

----- kanał tłoczny

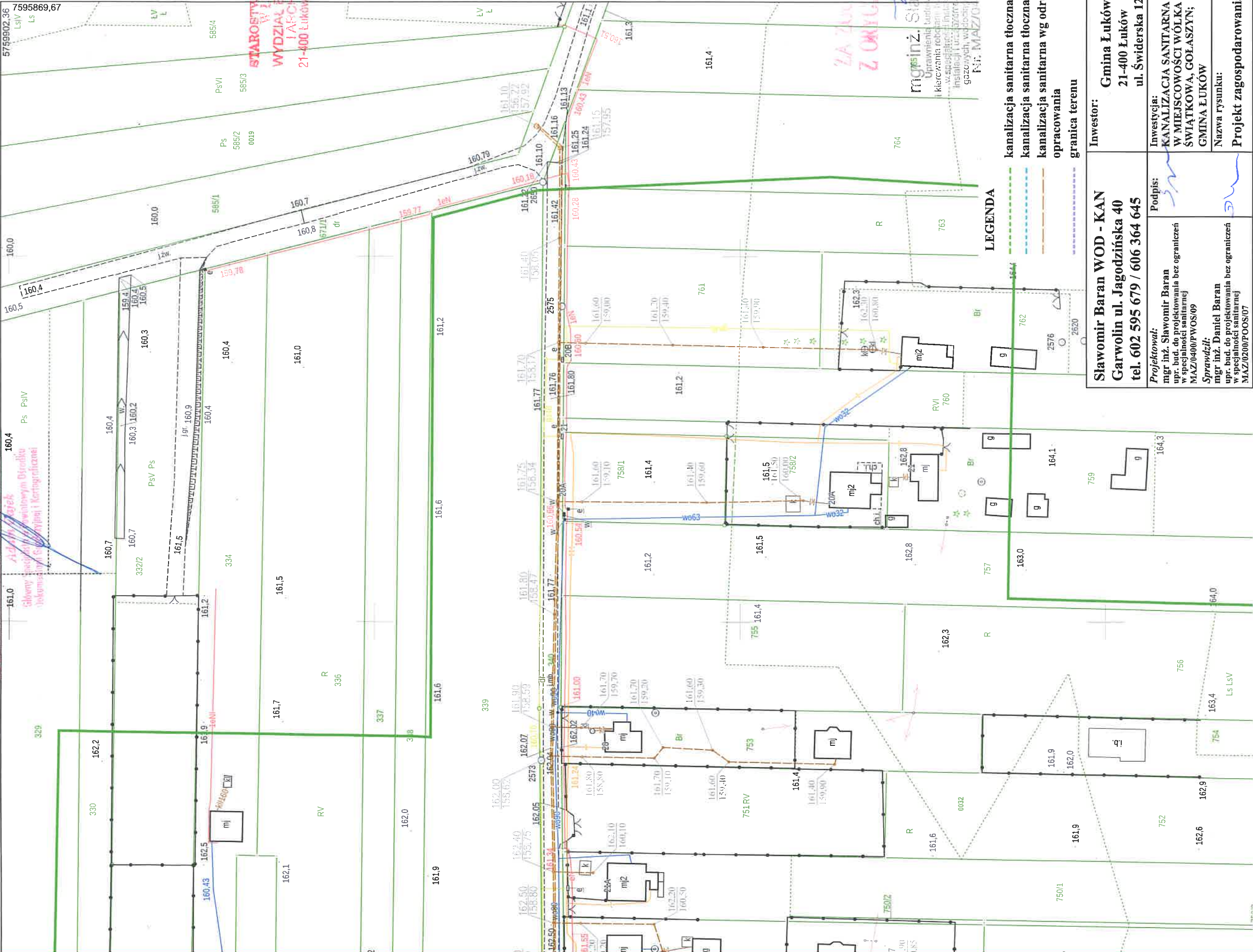
ZG1 nr rysunku

SKALA 1: 10 000

Sławomir Baran WOD - KAN Garwolin ul. Jagodzińska 40 tel. 602 595 679 / 606 364 645		Inwestor: Gmina Łuków 21-400 Łuków ul. Świdzka 12	Stadium: P.B.
Projektował: mgr inż. Sławomir Baran upr. bud. do projektowania bez ograniczeń w specjalności sanitarnej MAZ/0400/PWOS/09 Sprawdził: mgr inż. Daniel Baran upr. bud. do projektowania bez ograniczeń w specjalności sanitarnej MAZ/0200/POOS/07	Podpis:  	Inwestycja: KANALIZACJA SANITARNA W MIEJSCOWOŚCI WÓŁKA ŚWIĄTKOWA, GOŁASZYN; GMINA ŁUKÓW	Data: 04.10.2021
		Nazwa rysunku: Plan orientacyjny	Skala: 1: 10 000
			Nr rys: I

mapy 1:1000	
ch	nie badano
bi	brak
USŁUGI GEODEZYJNE	
Tomasz Sosnowski	
Ryżki 8A, 21-400 Łuków	
tel. (22) 745 20 10, 601 169 856	
NIP 825-111-13-33 REGON 710310362	

STANISŁAW ŁUKOWSKI	
Każda kopia, za niniejszy dokument została wydana w wyniku prac geodezyjnych i kar- tograficznych, z zachowaniem zasady niezawisłości i niezawisłości wyników, nie stanowi one podstawy do sporządzenia mapy i kartograficznego	
1. Kopia mapy geodezyjnej 2. Kopia mapy kartograficznej 3. Kopia mapy geodezyjnej i kartograficznej	1. Kopia mapy geodezyjnej 2. Kopia mapy kartograficznej 3. Kopia mapy geodezyjnej i kartograficznej
P. 06.11.2017. 4116	24.06.2017
STANISŁAW ŁUKOWSKI	STANISŁAW ŁUKOWSKI

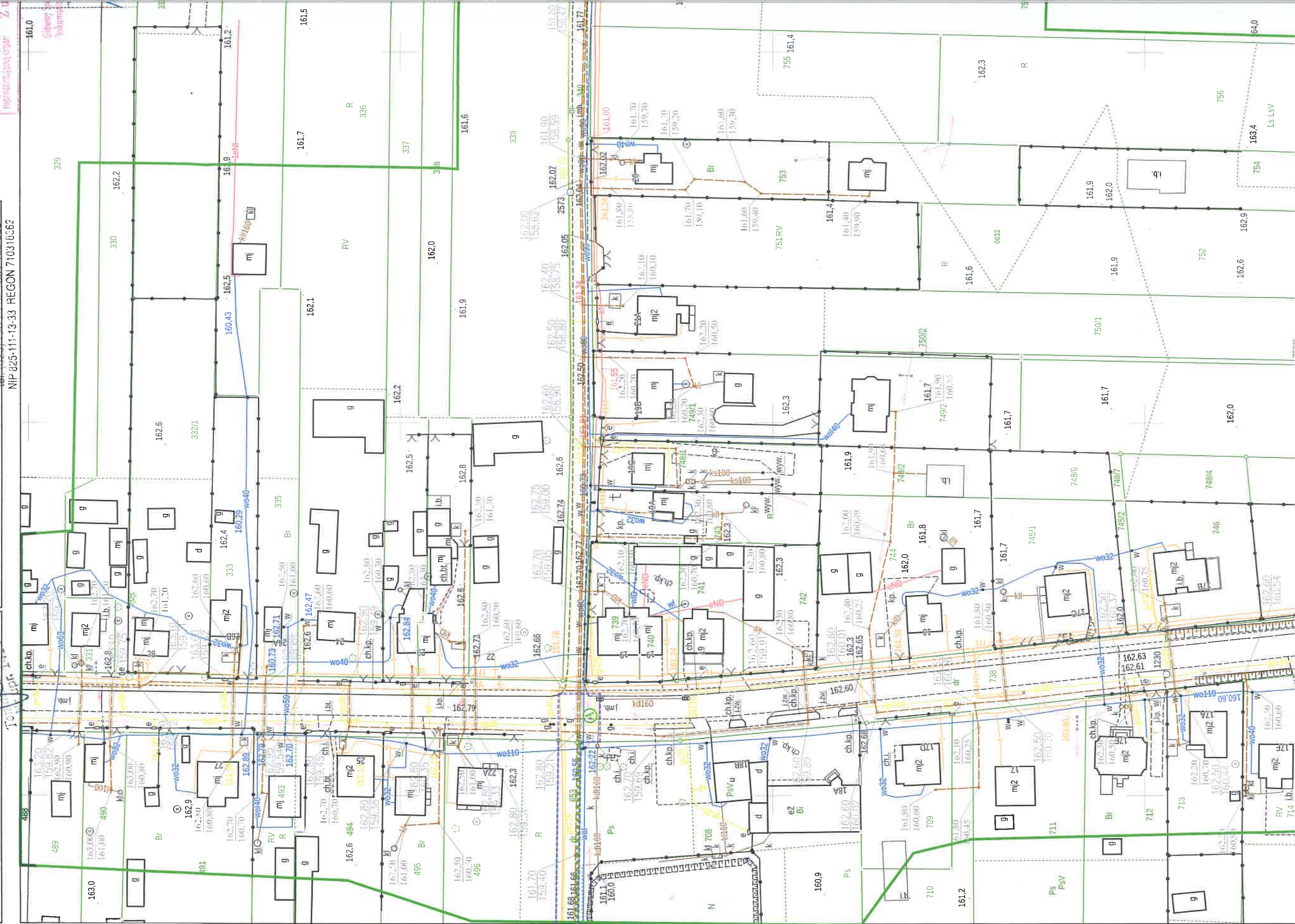


Sławomir Baran WOD - KAN Garwolin ul. Jagodzińska 40 tel. 602 595 679 / 606 364 645		Inwestor: Gmina Łuków 21-400 Łuków ul. Świdrska 12		Stadium:
Projektował: mgr inż. Sławomir Baran upr. bud. do projektowania bez ograniczeń w specjalności sanitarnej MAZ/0400/PWOS/09		Podpis:		P.B.
Sprawdził: mgr inż. Daniel Baran upr. bud. do projektowania bez ograniczeń w specjalności sanitarnej MAZ/0200/POOS/07		Data:		04.10.2021
		Skala:		1: 1000
		Nr rys:		ZG1

MAPA DO CELÓW PROJEKTOWYCH

Skala mapy 1:1000

Godio arkusza mapy	7.167.32.05.2	Oznaczenie i informacje o służebnościach gruntowych mających wpływ na zagospodarowanie gruntów, zlokalizowanych w granicach projektowanej inwestycji	nie badano
Jednostka ewid.	ŁUKÓW - gmina 061105_2	Oznaczenie i symbol konturu użytku gruntowego, który nie jest ujawniony w bazie danych ewidencji gruntów i budynków	brak
Obręb ewid.	WÓŁKA ŚWIĄTKOWA 0032	Oznaczenie granicy obszaru, który był przedmiotem aktualizacji	
Numer działki	285, 737, 738 340		
Ulica, nr			
Układ współrz. płaskich	2000/21		
Układ wysokości	KRONSZTADT 86		
Ident. zgłoszenia pracy geod.	PODGIK.6640.910.2017		
Wykonawca:	<p>USŁUGI GEODEZYJNE Tomasz Sosnowski Ryżki 8A, 21-130 Łuków tel. (024) 746 20 85, 601 169 856 NIP 825-111-13-33 REGON 710318362</p>		





- LEGENDA
- kanalizacja sanitarna tłoczna PE DN180
 - kanalizacja sanitarna tłoczna PE DN200
 - kanalizacja sanitarna wg odrębnego opracowania
 - granica terenu

Sławomir Baran WOD - KAN		Investor:	Gmina Łuków	Stadium:	P.B.
Garwolin ul. Jagodzińska 40		21-400 Łuków		Data:	
tel. 602 595 679 / 606 364 645		ul. Świdarska 12		04.10.2021	
Projektował: mgr inż. Sławomir Baran upr. bud. do projektowania bez ograniczeń w specjalności sanitarnej MAZ/0400/PWOS/09	Podpis:	Investycja:	KANALIZACJA SANITARNA W MIEJSCOWOŚCI WÓŁKA ŚWIĄTKOWA, GOŁĄSZYN; GMINA ŁUKÓW	Skala:	1: 1000
Sprawił: mgr inż. Daniel Baran upr. bud. do projektowania bez ograniczeń w specjalności sanitarnej MAZ/0200/POOS/07		Nazwa rysunku:		Nr rys:	ZG2
		Projekt zagospodarowania terenu			

MAPA DO CELÓW PROJEKTOWYCH				Skala mapy 1:1000	
Godło arkusza mapy	7.162.32.05.1; 7.162.32.05.2			Oznaczenie i informacje o służebnościach gruntowych mających wpływ na zagospodarowanie gruntów, zlokalizowanych w granicach projektowanej inwestycji	
Jednostka ewid.	ŁUKÓW - gmina 061105_2			nie badano	
Obszary ewid.	WÓŁKA ŚWIĄTKOWA 0032			brak	
Numer działki	285, 737, 738 653			brak	
Ulica, nr	2000/21			brak	
Układ współrz. płaskich	KRONSZTADT 86			brak	
Układ wysokości	KRONSZTADT 86			brak	
Ident. zgłoszenia pracy geod.	PODGIK.640.910.2017			brak	
Wykonawca:	Tomasz Sosnowski			brak	

Wykonawca:	Tomasz Sosnowski			brak	
------------	------------------	--	--	------	--

Wykonawca:	Tomasz Sosnowski			brak	
------------	------------------	--	--	------	--

Wykonawca:	Tomasz Sosnowski			brak	
------------	------------------	--	--	------	--

Wykonawca:	Tomasz Sosnowski			brak	
------------	------------------	--	--	------	--

Wykonawca:	Tomasz Sosnowski			brak	
------------	------------------	--	--	------	--

Wykonawca:	Tomasz Sosnowski			brak	
------------	------------------	--	--	------	--

Wykonawca:	Tomasz Sosnowski			brak	
------------	------------------	--	--	------	--

Wykonawca:	Tomasz Sosnowski			brak	
------------	------------------	--	--	------	--

Wykonawca:	Tomasz Sosnowski			brak	
------------	------------------	--	--	------	--

Wykonawca:	Tomasz Sosnowski			brak	
------------	------------------	--	--	------	--

Wykonawca:	Tomasz Sosnowski			brak	
------------	------------------	--	--	------	--

Wykonawca:	Tomasz Sosnowski			brak	
------------	------------------	--	--	------	--

Wykonawca:	Tomasz Sosnowski			brak	
------------	------------------	--	--	------	--

Wykonawca:	Tomasz Sosnowski			brak	
------------	------------------	--	--	------	--

Wykonawca:	Tomasz Sosnowski			brak	
------------	------------------	--	--	------	--

Wykonawca:	Tomasz Sosnowski			brak	
------------	------------------	--	--	------	--

Wykonawca:	Tomasz Sosnowski			brak	
------------	------------------	--	--	------	--

Wykonawca:	Tomasz Sosnowski			brak	
------------	------------------	--	--	------	--

Wykonawca:	Tomasz Sosnowski			brak	
------------	------------------	--	--	------	--

Wykonawca:	Tomasz Sosnowski			brak	
------------	------------------	--	--	------	--

Wykonawca:	Tomasz Sosnowski			brak	
------------	------------------	--	--	------	--

Wykonawca:	Tomasz Sosnowski			brak	
------------	------------------	--	--	------	--

Wykonawca:	Tomasz Sosnowski			brak	
------------	------------------	--	--	------	--

Wykonawca:	Tomasz Sosnowski			brak	
------------	------------------	--	--	------	--

Wykonawca:	Tomasz Sosnowski			brak	
------------	------------------	--	--	------	--

Wykonawca:	Tomasz Sosnowski			brak	
------------	------------------	--	--	------	--

Wykonawca:	Tomasz Sosnowski			brak	
------------	------------------	--	--	------	--

Wykonawca:	Tomasz Sosnowski			brak	
------------	------------------	--	--	------	--

Wykonawca:	Tomasz Sosnowski			brak	
------------	------------------	--	--	------	--

Wykonawca:	Tomasz Sosnowski			brak	
------------	------------------	--	--	------	--

Wykonawca:	Tomasz Sosnowski			brak	
------------	------------------	--	--	------	--

Wykonawca:	Tomasz Sosnowski			brak	
------------	------------------	--	--	------	--

Wykonawca:	Tomasz Sosnowski			brak	
------------	------------------	--	--	------	--

Wykonawca:	Tomasz Sosnowski			brak	
------------	------------------	--	--	------	--

Wykonawca:	Tomasz Sosnowski			brak	
------------	------------------	--	--	------	--

Wykonawca:	Tomasz Sosnowski			brak	
------------	------------------	--	--	------	--

Wykonawca:	Tomasz Sosnowski			brak	
------------	------------------	--	--	------	--

Wykonawca:	Tomasz Sosnowski			brak	
------------	------------------	--	--	------	--

Wykonawca:	Tomasz Sosnowski			brak	
------------	------------------	--	--	------	--

Wykonawca:	Tomasz Sosnowski			brak	
------------	------------------	--	--	------	--

Wykonawca:	Tomasz Sosnowski			brak	
------------	------------------	--	--	------	--

Wykonawca:	Tomasz Sosnowski			brak	
------------	------------------	--	--	------	--

Wykonawca:	Tomasz Sosnowski			brak	
------------	------------------	--	--	------	--

Wykonawca:	Tomasz Sosnowski			brak	
------------	------------------	--	--	------	--

Wykonawca:	Tomasz Sosnowski			brak	
------------	------------------	--	--	------	--

Wykonawca:	Tomasz Sosnowski			brak	
------------	------------------	--	--	------	--

Wykonawca:	Tomasz Sosnowski			brak	
------------	------------------	--	--	------	--

Wykonawca:	Tomasz Sosnowski			brak	
------------	------------------	--	--	------	--

Wykonawca:	Tomasz Sosnowski			brak	
------------	------------------	--	--	------	--

Wykonawca:	Tomasz Sosnowski			brak	
------------	------------------	--	--	------	--

Wykonawca:	Tomasz Sosnowski			brak	
------------	------------------	--	--	------	--

Wykonawca:	Tomasz Sosnowski			brak	
------------	------------------	--	--	------	--

Wykonawca:	Tomasz Sosnowski			brak	
------------	------------------	--	--	------	--

Wykonawca:	Tomasz Sosnowski			brak	
------------	------------------	--	--	------	--

Wykonawca:	Tomasz Sosnowski			brak	
------------	------------------	--	--	------	--

Wykonawca:	Tomasz Sosnowski			brak	
------------	------------------	--	--	------	--

Wykonawca:	Tomasz Sosnowski			brak	
------------	------------------	--	--	------	--

Wykonawca:	Tomasz Sosnowski			brak	
------------	------------------	--	--	------	--

Wykonawca:	Tomasz Sosnowski			brak	
------------	------------------	--	--	------	--

Wykonawca:	Tomasz Sosnowski			brak	
------------	------------------	--	--	------	--

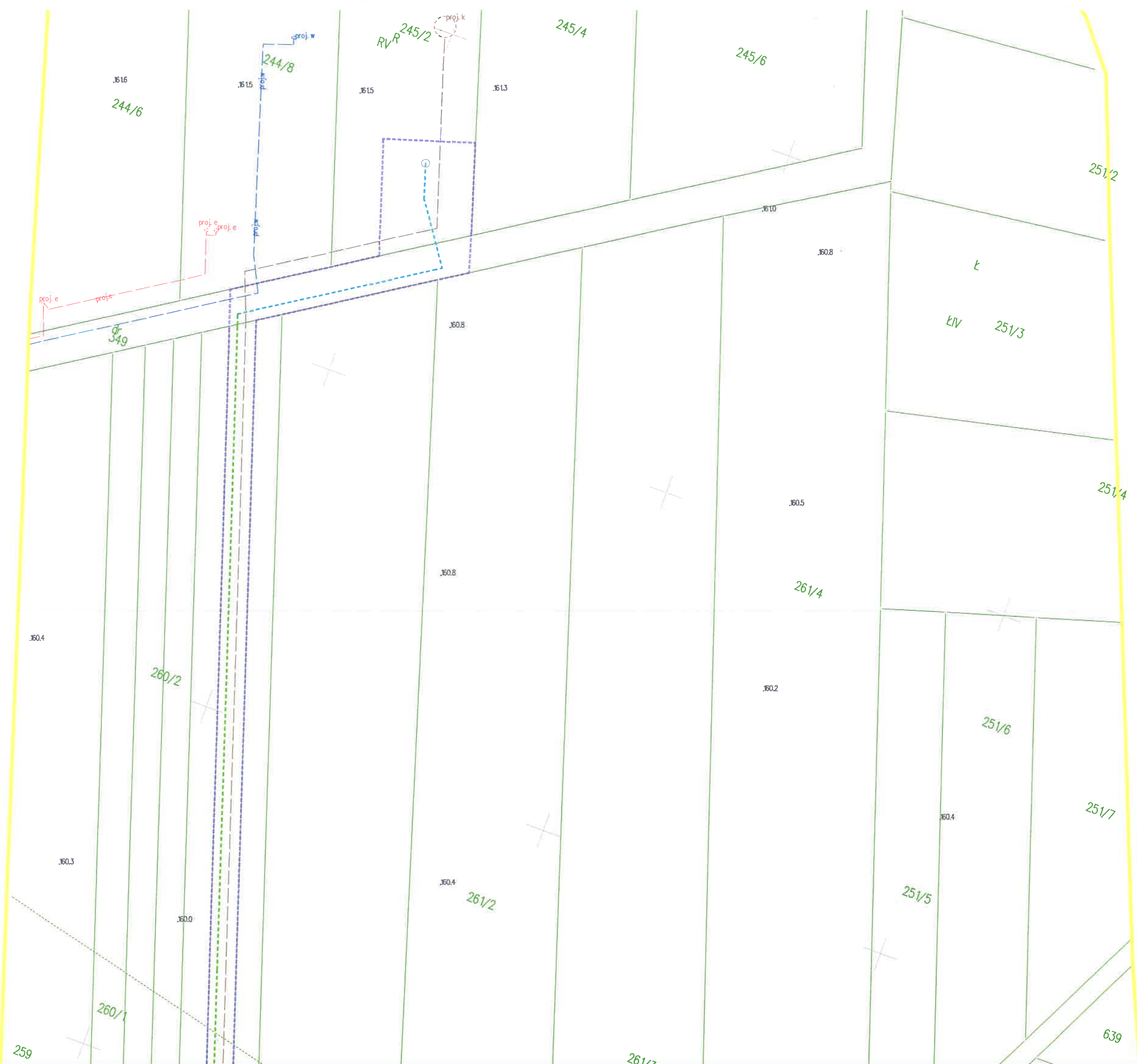
Wykonawca:	Tomasz Sosnowski			brak	
------------	------------------	--	--	------	--

Wykonawca:	Tomasz Sosnowski			brak	
------------	------------------	--	--	------	--

Wykonawca:	Tomasz Sosnowski			brak	
------------	------------------	--	--	------	--

Wykonawca:	Tomasz Sosnowski			brak	
------------	------------------	--	--	------	--

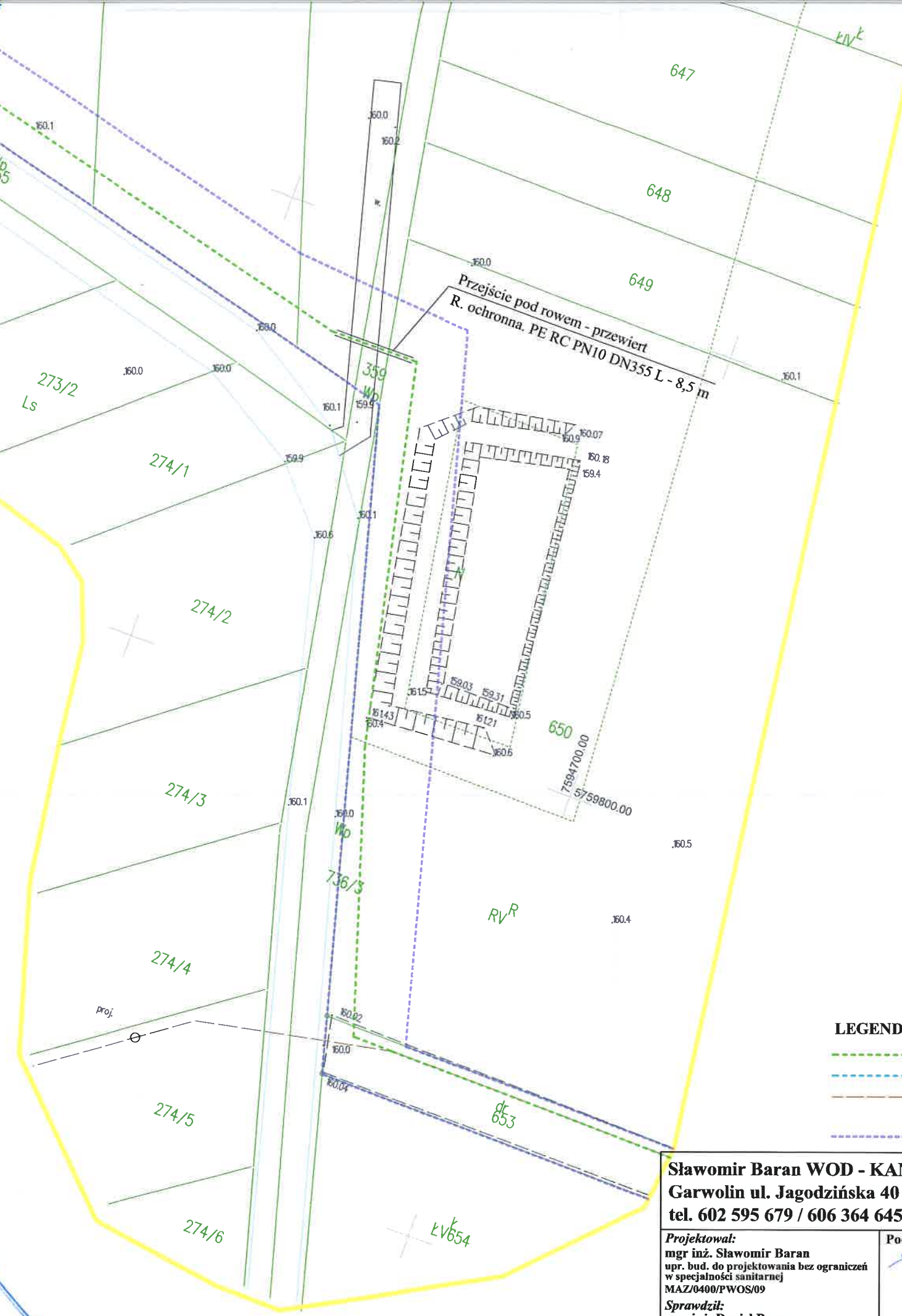
Wykonawca:	Tomasz Sosnowski			brak	
------------	------------------	--	--	------	--



MAPA DO CELÓW PROJEKTOWYCH					Skala 1:500	
Godło arkusza mapy	7.168.32.25.3.3	Oznaczenie i informacje o służebnościach gruntowych mających wpływ na zagospodarowanie gruntów, zlokalizowanych w granicach projektowanej inwestycji			nie sprawdzano	
Jednostka ewid.	061105_2 gmina Łuków	Oznaczenie i symbol konturu użytku gruntowego, który nie jest ujawniony w bazie danych ewidencji gruntów i budynków			brak	
Obręb ewid.	0006 Gołaszyn 0032 Wólka Świątkowa	Oznaczenie granic obszaru, który był przedmiotem aktualizacji				
Numer działki	Wg zakresu	Oświadczam o uzyskaniu pozytywnego wyniku weryfikacji pracy wpisanej do ewidencji w PODGIK Łuków pod nr P.0611.2021.951 w dniu 16.03.2021 r. Jestem świadomy odpowiedzialności karnej za złożenie fałszywego oświadczenia.				
Ulica, nr		Stan aktualności mapy na dzień: 02.03.2021				
Układ współrz. płaskich	2000/21					
Układ wysokości	PL-EVRF2007-NH					
Ident. zgłoszenia pracy geod.	PODGIK.6640.623.2021					
Wykonawca:						

USŁUGI GEODEZYJNE
GEODETA
Łukasz Szwarczak
Józefów 42A, 21-421 Tuchów
woj. lubelskie, tel. 510 894 732
NIP 625-211-1487 REG. 08664046

GEODETA UPRAWNIENY
Daniel Winiarczyk
Nr upr. 14119



- LEGENDA**
- kanalizacja sanitarna tłoczna PE DN180
 - kanalizacja sanitarna tłoczna PE DN200
 - kanalizacja sanitarna wg odrębnego opracowania
 - granica terenu

mgr inż. Sławomir Baran
Uprawnienia budowlane do projektowania i kierowania robotami budowlanymi w szczególności instalacyjnej i urządzeń cieplnych, gazowych, wodociągowych i sanitarnych.
Nr. MAZ/0400/F
ZA ZGODNOŚĆ Z ORYGINAŁEM

Sławomir Baran WOD - KAN Garwolin ul. Jagodzińska 40 tel. 602 595 679 / 606 364 645		Inwestor: Gmina Łuków 21-400 Łuków ul. Świderska 12	Stadium: P.B.
Projektował: mgr inż. Sławomir Baran upr. bud. do projektowania bez ograniczeń w specjalności sanitarnej MAZ/0400/PWOS/09	Podpis:	Inwestycja: KANALIZACJA SANITARNA W MIEJSCOWOŚCI WÓŁKA ŚWIĄTKOWA, GOŁASZYN; GMINA ŁUKÓW	Data: 04.10.2021
Sprawdził: mgr inż. Daniel Baran upr. bud. do projektowania bez ograniczeń w specjalności sanitarnej MAZ/0200/POOS/07		Nazwa rysunku: Projekt zagospodarowania terenu	Skala: 1: 500
			Nr rys: ZG3

PROJEKT ARCHITEKTONICZNO-BUDOWLANY

STAROSTWO POWIATOWE
W ŁUKOWIE
MISJA BUDOWNICTWA
ARCHITEKTURY
21-400 Łuków, ul. Piłsudskiego 14

Nazwa zamierzenia budowlanego: **Budowa sieci kanalizacji sanitarnej**

kategoria obiektu budowlanego: XXVI

Adres obiektu budowlanego:

▪ obręb 061105_2.0032 Wólka Świątkowa;

działka nr: 738, 653, 650,



▪ obręb 061105_2.0006 Gołaszyn;

działka nr: 359, 261/3, 261/2, 261/1, 260/6, 260/5, 349, 245/2,

jednostka ewidencyjna 061105_2 Łuków - gmina

INWESTOR: GMINA ŁUKÓW
ul. Świdzka 12
21-400 Łuków

JEDNOSTKA
PROJEKTOWA: Sławomir Baran WOD – KAN
Jagodzińska 40
08-400 Garwolin

Funkcja	Imię i Nazwisko	Specjalność Numer uprawnień	Podpis
Projektant	mgr inż. Sławomir Baran	mgr inż. Sławomir Baran Uprawnienia budowlane do projektowania i kierowania robotami budowlanymi bez ograniczeń w specjalności instalacyjnej w zakresie sieci, instalacji i urządzeń cieplnych, wentylacyjnych, gazowych, wodociągowych i kanalizacyjnych. Nr. MAZ/0400/PWOS/09	
Sprawdzający	mgr inż. Daniel Baran	mgr inż. Daniel Baran Uprawnienia budowlane do projektowania i kierowania robotami budowlanymi bez ograniczeń w specjalności instalacyjnej w zakresie sieci, instalacji i urządzeń cieplnych, wentylacyjnych, gazowych, wodociągowych i kanalizacyjnych. Nr. MAZ/0211/PWOS/05, nr MAZ/0200/PWOS/07	

4 października 2021 r.

EGZ. NR 1

Spis treści

STAROSTWO POWIATOWE
W ŁUKOWIE
WYDZIAŁ BUDOWNICTWA
I ARCHITEKTURY
21-400 Łuków, ul. Piłsudskiego 14

Zawartość części opisowej projektu:

1. Rodzaj i kategoria obiektu budowlanego będącego przedmiotem zamierzenia budowlanego str. 2
2. Charakterystyczne parametry obiektu budowlanego str. 2
3. Opinia geotechniczna oraz informacja o sposobie posadowienia obiektu budowlanego; str. 2

Zawartość części rysunkowej projektu:

1. Schemat ułożenia rury w wykopie – Rys. TE1
2. Studnia kontrolna/płuczna na kanale tłocznym – Rys. TE2

1. Rodzaj i kategoria obiektu budowlanego będącego przedmiotem zamierzenia budowlanego;

Przedmiotem zamierzenia budowlanego jest budowa kanalizacji sanitarnej.
Kategoria obiektu budowlanego: XXVI

2. Charakterystyczne parametry obiektu budowlanego

Charakterystyczne parametry projektowanego obiektu budowlanego:

kanal tłoczny PE PN10 DN180	- 1188,0 m
kanal tłoczny PE PN10 DN200	- 44,0 m

3. Opinia geotechniczna oraz informacja o sposobie posadowienia obiektu budowlanego

WSTĘP.

W celu określenia warunków gruntowo-wodnych na opiniowanym terenie, w dniach 14-17.11.2017 r., wykonano 40 wierceń do głębokości 2,0–5,0 m metodą obrotową, świdrem spiralnym jednozwojowym. Ogółem wykonano 133,5 mb. wiercenia.

W trakcie wierceń dokonywano opisu makroskopowego przewierconych gruntów oraz mierzono zwierciadło wody gruntowej nawiercone i ustabilizowane.

LOKALIZACJA TERENU BADAŃ.

Badania gruntów wykonane zostały na trasie projektowanej sieci kanalizacyjnej w miejscowości Wólka Świątkowa, Role i Kryńka; gmina Łuków. Omawiany obszar położony jest w obrębie Niziny Południowopodlaskiej i jej mezoregionu Równiny Łukowskiej (M. Kondracki - 1978). Jednostka ta stanowi równinę polodowcową, zbudowaną przeważnie z lodowcowych piasków i żwirów oraz glin zwałowych, rozciętą dolinami rzek wypełnionych piaskami rzecznyymi.

OPIS WARUNKÓW WODNYCH.

Na badanym terenie w czterech otworach napotkano wodę gruntową o zwierciadle swobodnym stabilizującym się na głęb. 0,7 – 1,6 m. W trzech otworach stwierdzono sączenia na głębokościach 0,5 – 1,7 m. Badania wykonano w okresie średnio - wysokiego poziomu wód gruntowych.

Na badanym terenie w otworach nr 1-7,9,11,12,15,18,19,22-25,27,29,31-36,39,40, napotkano wodę gruntową o zwierciadle swobodnym stabilizującym się na głęb. 0,5 – 3,3 m. W otworze nr 14 napotkano sączenie wody gruntowej na głębokości 1,3 m.

OPIS WARUNKÓW GRUNTOWYCH.

W wykonanych wierceniach stwierdzono proste warunki gruntowe.

W otworach nr 1, 2, 4, 6, 7, 10-13, 15, 16, 18-20, 23-25, 27-29, 33-37 pod przypowierzchniowymi warstwami nasypu, gleby i namułu napotkano wyłącznie utwory piaszczyste. W otworach nr 3, 5, 8, 9, 17, 22, 26, 30, 31, 38-40 w piaskach stwierdzono przewarstwienia gliny i mułku. W otworach nr 14, 21 i 32 pod piaskiem nawiercono glinę.

Do celów kosztorysowych piasek drobny, piasek drobny z dom. gliny, piasek średni, piasek średni z dom. gliny, zaliczono do gruntów kat. II, a nasypy, piasek gliniasty, namuł, mułek i glinę i glinę piaszczystą do III kat.

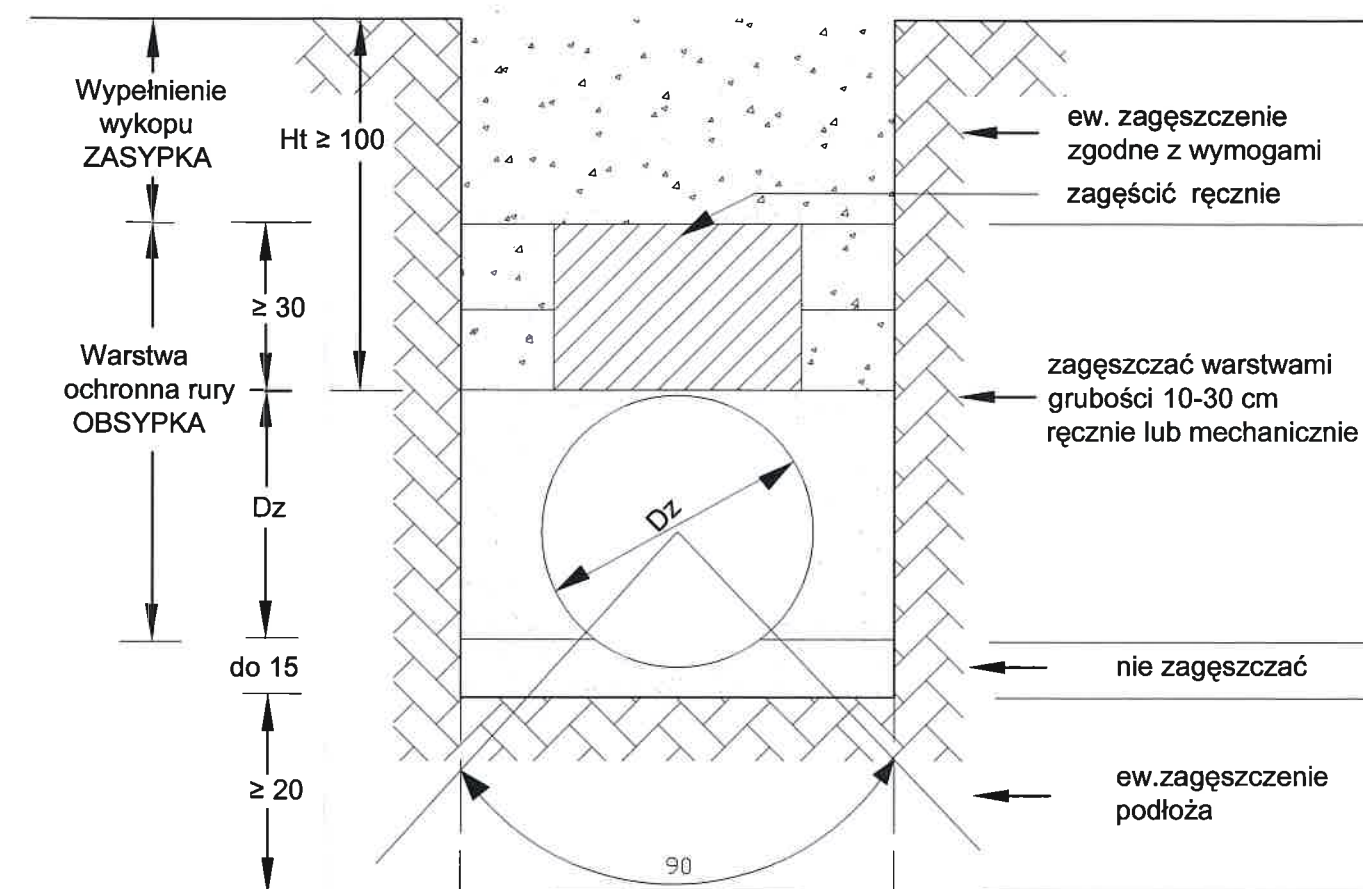
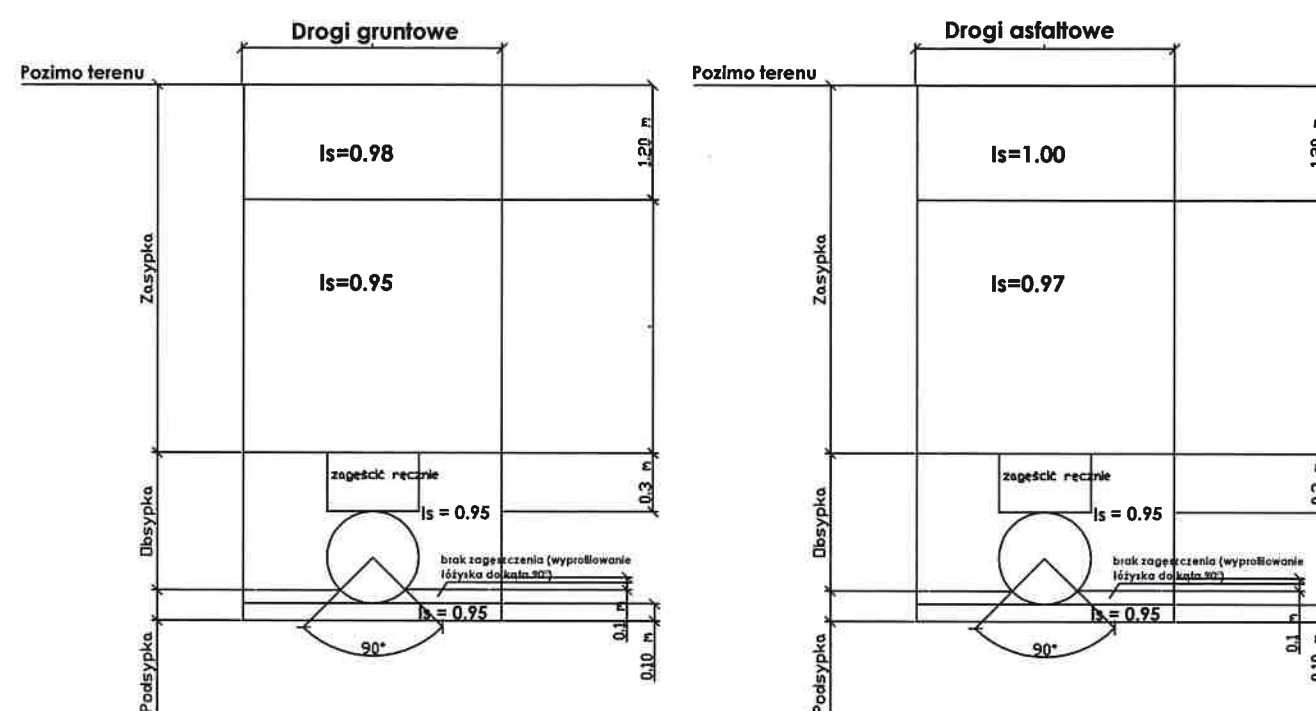
WNIOSKI I ZALECENIA.

W wykonanych wierceniach stwierdzono proste warunki gruntowe, a projektowany obiekt ze względu na głębokość posadowienia zaliczono do drugiej kategorii geotechnicznej - Rozp. Ministra Transportu, Budownictwa i Gospodarki Morskiej z dnia 25 kwietnia 2012 r. w sprawie ustalania geotechnicznych warunków posadawiania obiektów budowlanych - Dz. U nr 81, poz. 463.

W obrębie lokalizacji przedmiotowej sieci, w strefie posadowienia projektowanej kanalizacji występują mało zróżnicowane warunki gruntowo-wodne, pozwalające na bezpośrednie posadowienie obiektów sieci.

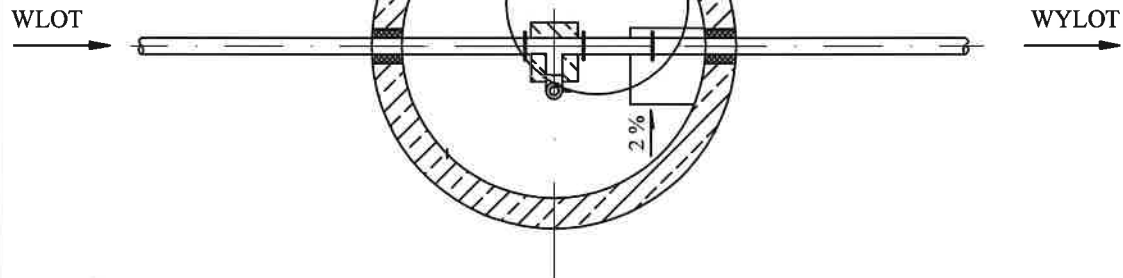
UŁOŻENIE RURY PVC W WYKOPIE

Schemat zagęszczenia zasyпки



Wymiary w (cm)

Sławomir Baran WOD - KAN Garwolin ul. Jagodzińska 40 tel. 602 595 679 / 606 364 645		Inwestor: Gmina Łuków 21-400 Łuków ul. Świdorska 12	Stadium: P.B.
			Data: 04.10.2021
Projektował: mgr inż. Sławomir Baran upr. bud. do projektowania bez ograniczeń w specjalności sanitarnej MAZ/0400/PWOS/09 Sprawdził: mgr inż. Daniel Baran upr. bud. do projektowania bez ograniczeń w specjalności sanitarnej MAZ/0200/POOS/07	Podpis:  	Inwestycja: KANALIZACJA SANITARNA W MIEJSCOWOŚCI WÓŁKA ŚWIĄTKOWA, GOŁASZYN; GMINA ŁUKÓW Nazwa rysunku: Schemat ułożenia rury w wykopie	Skala: - Nr rys: TE1



Sławomir Baran WOD - KAN Garwolin ul. Jagodzińska 40 tel. 602 595 679 / 606 364 645		Inwestor: Gmina Łuków 21-400 Łuków ul. Świdzka 12	Stadium: P.B.
Projektował: mgr inż. Sławomir Baran upr. bud. do projektowania bez ograniczeń w specjalności sanitarnej MAZ/0400/PWOS/09		Podpis: 	Data: 04.10.2021
Sprawdził: mgr inż. Daniel Baran upr. bud. do projektowania bez ograniczeń w specjalności sanitarnej MAZ/0200/POOS/07		Inwestycja: KANALIZACJA SANITARNA W MIEJSCOWOŚCI WÓŁKA ŚWIĄTKOWA, GOŁASZYN; GMINA ŁUKÓW	Skala: -
		Nazwa rysunku: Typowa studnia kontrolna na kanale tłoczynym	Nr rys: TE2

SPIS ZAŁĄCZNIKÓW

STAROSTWO POWIATOWE
W ŁUKOWIE
WYDZIAŁ BUDOWNICTWA
I ARCHITEKTURY
21-400 Łuków, ul. Piłsudskiego 14

Nazwa zamierzenia budowlanego: **Budowa sieci kanalizacji sanitarnej**

kategoria obiektu budowlanego: XXVI

Adres obiektu budowlanego:

- obręb 061105_2.0032 Wólka Świątkowa;

działka nr: 738, 653, 650,

- obręb 061105_2.0006 Gołaszyn;

działka nr: 359, 261/3, 261/2, 261/1, 260/6, 260/5, 349, 245/2,

jednostka ewidencyjna 061105_2 Łuków - gmina

INWESTOR: GMINA ŁUKÓW
ul. Świdorska 12
21-400 Łuków

JEDNOSTKA

PROJEKTOWA: Sławomir Baran WOD – KAN
Jagodzińska 40
08-400 Garwolin

Dokumenty dołączone do projektu:

- | | |
|--------------------------------------------------------------------------------------------------------------------------------------------------------|------------|
| 1. Informacja dotycząca bezpieczeństwa i ochrony zdrowia | str. 1-3 |
| 2. Warunki techniczne wydane przez Gminę Łuków | str. 4 |
| 3. Odpis protokołu z narady koordynacyjnej nr PODGiK.6630.3.2018 wydany przez Starostwo Powiatowe w Łukowie | str. 5-8 |
| 4. Odpis protokołu z narady koordynacyjnej nr PODGiK.6630.120.2021 wydany przez Starostwo Powiatowe w Łukowie | str. 9-12 |
| 5. Protokół z narady koordynacyjnej nr PODGiK.6630.211.2021 wydany przez Starostwo Powiatowe w Łukowie | str. 13-14 |
| 6. Decyzja zezwalająca na lokalizację kanalizacji sanitarnej w pasie drogowym drogi powiatowej Nr 1311L wydana przez Zarząd Dróg Powiatowych w Łukowie | str. 15-18 |

PRZEDMIOT OPRACOWANIA:

INFORMACJA DOTYCZĄCA BEZPIECZEŃSTWA I OCHRONY ZDROWIA

PODSTAWA OPRACOWANIA

Rozporządzenie Ministra Infrastruktury z dnia 23.06.2003 r. w sprawie informacji dotyczącej bezpieczeństwa i ochrony zdrowia oraz planu bezpieczeństwa i ochrony zdrowia (Dz. U. Nr 120, poz. 1126).

BUDOWA KANALIZACJI SANITARNEJ

Adres obiektu budowlanego:

- obręb 061105_2.0032 Wólka Świątkowa;
działka nr: 738, 653, 650,
- obręb 061105_2.0006 Gołaszyn;
działka nr: 359, 261/3, 261/2, 261/1, 260/6, 260/5, 349, 245/2,
jednostka ewidencyjna 061105_2 Łuków - gmina

INWESTOR: **GMINA ŁUKÓW**
 ul. Świdorska 12
 21-400 Łuków

Projektant sporządzający informację:

mgr inż. Sławomir Baran
08-400 Garwolin; ul. Jagodzińska 40

mgr inż. Sławomir Baran
Uprawnienia budowlane do projektowania
i nadzoru nad robotami budowlanymi bez ograniczeń
w specjalności instalacyjnej w zakresie sieci,
instalacji i urządzeń ciepłych, wentylacyjnych,
gazowych, wodociągowych i kanalizacyjnych.
Nr. 111/2010/1111111111/09

4 października 2021 r.

CZĘŚĆ OPISOWA

STAROSTWO POWIATOWE
W BUKOWIE
WYDZIAŁ BUDOWNICTWA
I ARCHITEKTURY
21-400 Buków Piaskowy 140 14

1. Zakres robót:

W zakresie inwestycji występują roboty budowlano – montażowe przy budowie sieci kanalizacji sanitarnej.

2. Wykaz istniejących obiektów budowlanych:

Istniejące obiekty budowlane na terenie objętym inwestycją to budynki, budowle oraz obiekty małej architektury a w szczególności drogi, sieć wodociągowa, gazowa, kanalizacja sanitarne, kable i słupy elektryczne oraz telefoniczne.

3. Elementy zagospodarowania terenu, które mogą stwarzać zagrożenie bezpieczeństwa i zdrowia ludzi:

Brak wskazań na elementy zagospodarowania terenu, które mogą stwarzać zagrożenie bezpieczeństwa i zdrowia ludzi.

4. Przewidywane zagrożenia podczas wykonywania robót.

- wykonywanie wykopów o ścianach pionowych bez rozparcia o głębokości większej niż 1,5 m występuje przy wykonywaniu wykopów pod obiekty budowlane oraz sieci kanalizacyjne,
- układanie rur w wykopie,
- roboty wykonywane przy użyciu dźwigów - występują podczas montażu studni kanalizacyjnych i pompowni,
- montaż pompowni ścieków,
- ryzyko utonięcia pracowników występuje przy wykonywaniu robót w pobliżu cieków wodnych,
- ryzyko wypadku drogowego podczas prowadzenia prac w pasie drogowym,
- dowóz i rozładunek materiałów i urządzeń,
- próba szczelności.

5. Wskazania dotyczące instruktażu pracowników.

Kierownik budowy zobowiązany jest do:

- dopuszczenia do pracy pracowników z aktualnymi uprawnieniami i badaniami lekarskimi,
- przeprowadzenia instruktażu stanowiskowego pracowników,
- omówienia warunków szczegółowych i kolejności realizacji.

Przed przystąpieniem do realizacji inwestycji należy przygotować plan bezpieczeństwa i ochrony zdrowia (plan bioz) zgodnie z Rozporządzeniem Ministra Infrastruktury z dnia zgodnie z Rozporządzeniem Ministra Infrastruktury z dnia 27 sierpnia 2002 r. (Dz. U. Nr 151).

Roboty budowlane należy wykonywać pod nadzorem osoby uprawnionej, przestrzegając przepisów BHP przy robotach budowlanych określonych w rozporządzeniu Ministra Infrastruktury z dnia 6 lutego 2003 r. (Dz. U. Nr 47).

GMINA ŁUKÓW
21-400 Łuków, ul. Świdarska 12
Regon 711562440, NIP 8251997986

STAROSTWO POWIATOWE
W ŁUKOWIE
Łuków, dnia 18 stycznia 2018 r.
WYDZIAŁ GOSPODARSTWA
I ARCHITEKTURY
21-400 Łuków, ul. Piłsudskiego 14

Sławomir Baran WOD-KAN
ul. Jagodzińska 40
08 – 400 GARWOLIN

Gmina Łuków podaje warunki techniczne do projektowania kanalizacji sanitarnej w gminie Łuków.

1. Kanalizację sanitarną zaprojektować w systemie grawitacyjno - ciśnieniowym.
2. Rury kanalizacyjne grawitacyjne zaprojektować z PVC lite SN8 SDR34, łączone na kielichy i uszczelki gumowe.
3. Rury kanalizacyjne tłoczne zaprojektować z rur PE SDR11 PN10.
4. Studnie kanalizacyjne zaprojektować z tworzywa sztucznego.
5. Zastosować na kanalizacji studnie DN425 i lokalnie (na końcówkach, skrzyżowaniach sieci) studnie DN1000 umożliwiające rewizję kanałów.
6. Na przyłączach kanalizacyjnych zaprojektować studnie DN 315.
7. Przepompownie ścieków zaprojektować jako kompletny obiekt wyposażony w wewnętrzną instalację i armaturę hydrauliczną, oraz automatyczny system sterowania elektrycznego pracą pomp. Armaturę i rurociągi w pompowni należy wykonać ze stali kwasoodpornej.
8. Przewidzieć sprawdzenie wykonanej kanalizacji grawitacyjnej za pomocą inspekcji telewizyjnej.


mgr Mariusz Osiak

00000

Starostwo Powiatowe w Łukowie
Powiatowy Ośrodek Dokumentacji Geodezyjnej i Kartograficznej
Piłsudskiego 29, 21-400 Łuków
tel. /25/ 798-22-03 w. 290, 292, fax. - (25) 798 74 91
email: - pogdik@starostwolukow.pl, www: -

Łuków dn. 23.01.2018
**STAROSTWO POWIATOWE
W ŁUKOWIE
WYDZIAŁ BUDOWNICTWA
I ARCHITEKTURY**
21-400 Łuków, ul. Piłsudskiego 14

PROTOKÓŁ Z NARADY KOORDYNACYJNEJ

przeprowadzonej w dniu 23.01.2018 r. w Starostwie Powiatowym w Łukowie, ul. Piłsudskiego 29 pok. nr 1

Naradę przeprowadzono zgodnie z art. 28b ust. 1 Ustawy z dnia 17 maja 1989 r. – Prawo geodezyjne i kartograficzne (t. j. Dz. U. z 2016 r. poz. 1629), uwzględniając mapy na których sporządzono projekt, materiały państwowego zasobu geodezyjnego i kartograficznego, uzgodnienia jednostek zarządzających sieciami oraz stanowiska zainteresowanych stron.

Znak sprawy: **PODGIK.6630.3.2018**

Przedmiot narady:

Sieć kanalizacji sanitarnej grawitacyjno - ciśnieniowej:
Kanalizacja sanitarna grawitacyjna PVC DN 200 L=19,07km
Kanalizacja sanitarna tłoczna PE DN 150 L=10,44km

Lokalizacja:

Jednostka ewidencyjna	Obręb	Arkusze	Działki
-----------------------	-------	---------	---------




Adres: Wólka Świątkowa, Role, Krynka, Gołaszyn - gm. Łuków

Wnioskodawca: Gmina Łuków, ul. Świdzka 12, 21-400 Łuków

Przewodniczący narady:

PRZEWODNICZĄCY

Uczestnicy narady koordynacyjnej

Lp.	Nazwa podmiotu	Uzgodniono (przebieg skreślić)	Imię i nazwisko uczestnika narady	Podpis
1.	Starostwo Powiatowe w Łukowie	z uwagami / bez uwag / nie dotyczy	Lucjan Szachalski	
2.	PGE Dystrybucja S.A. Oddział Warszawa Rejon Energetyczny Siedlce	z uwagami / bez uwag / nie dotyczy PATrz PKT. 1	Ireneusz Wojcik	WJM
3.	Powiatowy Inspektorat Nadzoru Budowlanego w Łukowie	z uwagami / bez uwag / nie dotyczy	Grzegorz Zaluski	
4.	Wydział Budownictwa i Architektury	z uwagami / bez uwag / nie dotyczy	Pawel Durek	
5.	Orange Polska S.A.	z uwagami / bez uwag / nie dotyczy	przedstawiciel	nieobecny

6.	Woj. Zarząd Melioracji i Urządzeń Wodnych w Lublinie- Inspektorat w Łukowie	z uwagami / bez uwag / nie dotyczy	<i>przedstawiciel medyczny</i>	
7.	Zarząd Dróg Powiatowych w Łukowie	z uwagami / bez uwag / nie dotyczy	<i>Tomasz Polkowski</i>	<i>PA</i>
8.	Gmina Łuków	z uwagami / bez uwag / nie dotyczy	<i>przedstawiciel medyczny</i>	
9.	Polska Spółka Gazownictwa sp.z o.o. Oddział Zakład Gazowniczy w Lublinie / Gazownia w Łukowie	z uwagami / bez uwag / nie dotyczy <i>punkt nr 2</i>	<i>Wiesław Łowczyński</i>	<i>W</i>

Stanowiska uczestników narady:

UWAGI DOTYCZĄCE REALIZACJI ROBÓT W/G NINIEJSZEGO PROJEKTU

1. PRACE ZIEMNE WYKONYWANE W ODLEGŁOŚCI MNIJSZEJ NIŻ 1,5M OD SŁUPÓW ENERGETYCZNYCH (DOT. GŁÓWNIE M. WÓŁKA ŚWIĄTKOWA) WYMAGAJĄ ZABEZPIECZENIA SŁUPÓW I USŁÓJ SŁUPÓW, A NASTĘPNIE ZAGĘSZCZENIA GRUNTU W CELU STABILIZACJI SŁUPÓW. PONADTO WYMAGANY JEST NADZÓR RE-SIEDŁCE NAD REALIZACJĄ TYCH ROBÓT. — (TEL. (25) - 640-25-33.


SKRZYŻOWANIA Z KABLAMI ELEKTROENERGETYCZNYMI WYKONYWAĆ POD NADZOREM PE-ŁUKÓW, UL. CIESZKOWIZNA 115B. PRZY REALIZACJI SKRZYŻOWAŃ WYKOPEM OTWARTYM NA KABLACH W CELU ICH ZABEZPIECZENIA (SKRZYŻOWANIE) NALEŻY NAREZADZIĆ RURY OCHRONNE DWUDZIELNE TYPU ARO1 ϕ 110.

RE SIEDŁCE

Ireneusz Wójcik

2. Prace przy skrzyżowaniu z siecią gaziową, proszę zgłosić do oddziału do PSG Górczonia u Lubart

J. I.



Mimo wezwania, w naradzie nie uczestniczyli przedstawiciele według listy "Uczestnicy narady koordynacyjnej".

Dodatkowe uwagi i zalecenia:

Uwagi i zalecenia:

1. Prace ziemne w rejonie istniejącego uzbrojenia podziemnego i na skrzyżowaniach z uzbrojeniem już istniejącym należy prowadzić ręcznie pod nadzorem odpowiednich branż z zachowaniem normatywnych odległości,
2. W czasie robót ziemnych należy chronić znaki geodezyjne,
3. Roboty ziemne oraz inne prace związane z wykorzystaniem sprzętu mechanicznego lub urządzeń technicznych, prowadzone w obrębie bryły korzeniowej drzew lub krzewów na terenach zieleni lub zadrzewieniach powinny być wykonywane w sposób najmniej szkodliwy drzewom lub krzewom (art. 82 ust. ustawy z dnia 16.04.2004r. o ochronie przyrody Dz.U. nr 92 poz. 880 z późniejszymi zmianami).
4. Integralną częścią niniejszego protokołu jest odbitka mapy zasadniczej zawierająca koordynowaną trasę.

**PRZEWODNICZĄCY
NARADY KOORDYNACYJNEJ**

(podpis przewodniczącego narady)

Załącznikiem do niniejszego protokołu jest część graficzna zawierająca propozycję usytuowania projektowanych sieci uzbrojenia terenu.

Za zgodność z oryginałem
Łuków, dnia 30 STY 2019

Z up. Starosty Łukowskiego

Łucjan Szekalis
Kierownik Powiatowego Ośrodka
Dokumentacji Geodezyjnej i Kartograficznej

Starosta Łukowski
Powiatowy Ośrodek Dokumentacji Geodezyjnej i Kartograficznej
Piłsudskiego 29, 21-400 Łuków
tel. /25/ 798-22-03 w. 290, 292, fax. - (25) 798 74 91
email: osrodek-info@starostwolukow.pl, www: -

STAROSTWO POWIATOWE
W ŁUKOWIE
WYDZIAŁ GEODEZJI I KARTOGRAFII
I ARCHITEKTURY
21-400 Łuków, ul. Piłsudskiego 14
Łuków, dn. 2021-07-06

PROTOKÓŁ Z NARADY KOORDYNACYJNEJ

przeprowadzonej w dniu 2021-07-06 w Starostwie Powiatowym w Łukowie, ul. Piłsudskiego 29 pok. nr 1

Naradę przeprowadzono zgodnie z art. 28b ust. 1 Ustawy z dnia 17 maja 1989 r. – Prawo geodezyjne i kartograficzne (t.j. Dz. U. 2020 poz. 2052 z późn. zm.), uwzględniając mapy na których sporządzono projekt, materiały państwowego zasobu geodezyjnego i kartograficznego, uzgodnienia jednostek zarządzających sieciami oraz stanowiska zainteresowanych stron.

Znak sprawy: **PODGiK.6630.120.2021**

Przedmiot narady: sieć kanalizacyjna

Jednostka ewidencyjna: ŁUKÓW- gmina




Obręb: Gołaszyn

Działki: 061105_2.0006.89/36; 061105_2.0006.324/2; 061105_2.0006.94/14; 061105_2.0006.324/1;
061105_2.0006.361; 061105_2.0006.85/14

Wnioskodawca: SŁAWOMIR BARAN WOD-KAN

Przewodniczący narady: Lucjan Szekalis Kierownik Powiatowego Ośrodka Dokumentacji Geodezyjnej i Kartograficznej

Uczestnicy Narady Koordynacyjnej:

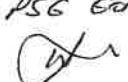
Lp.	Nazwa podmiotu	Uzgodniono (niepotrzebne skreślić)	Imię i nazwisko uczestnika narady	Podpis
1	Starostwo Powiatowe w Łukowie	z uwagami / bez uwag/ nie dotyczy / nie uzgodniono	Lucjan Szekalis	
2	PGE Dystrybucja S.A. Oddział Warszawa Rejon Energetyczny Siedlce	z uwagami / bez uwag/ nie dotyczy / nie uzgodniono PATRZ PKT. 1.	IRENEUSZ Wójcik	
3	Polska Spółka Gazownictwa sp. z o. o. Oddział Zakład Gazowniczy w Lublinie Gazownia w Łukowie	z uwagami / bez uwag/ nie dotyczy / nie uzgodniono punkt nr. 2	Wiesław Forciet	
4	Orange Polska S.A.	z uwagami / bez uwag/ nie dotyczy / nie uzgodniono	przedstawiciel	nieobecny

5	Lubelskie Centrum Innowacji i Technologii	z uwagami / bez uwag/ nie dotyczy / nie uzgodniono	przedstawiciel	nieobecny
6	Telekom System Sp. z o.o.	z uwagami / bez uwag/ nie dotyczy / nie uzgodniono	Katarzyna Mazurek	Mazurek
7	Wydział Budownictwa i Architektury	z uwagami / bez uwag/ nie dotyczy / nie uzgodniono	Bartłomiej Dąbke	
8	Powiatowy Inspektorat Nadzoru Budowlanego w Łukowie	z uwagami / bez uwag/ nie dotyczy / nie uzgodniono	Gregorz Zielinski	
9	PGW Wody Polskie Zarząd Zlewni w Białej Podlaskiej Nadzór Wodny w Łukowie	z uwagami / bez uwag/ nie dotyczy / nie uzgodniono	przedstawiciel	nieobecny prestał pismo stampujące kataloguik do protokołu
10	PGW Wody Polskie Zarząd Zlewni w Zamościu Nadzór Wodny w Radzynie Podlaskim	z uwagami / bez uwag/ nie dotyczy / nie uzgodniono	przedstawiciel	nieobecny
11	Generalna Dyrekcja Dróg Krajowych i Autostrad Oddział w Lublinie	z uwagami / bez uwag/ nie dotyczy / nie uzgodniono	przedstawiciel	nieobecny prestał pismo stampujące kataloguik do protokołu
12	Zarząd Dróg Powiatowych	z uwagami / bez uwag/ nie dotyczy / nie uzgodniono	Łukasz Polkowski	
13	Gmina Łuków	z uwagami / bez uwag/ nie dotyczy / nie uzgodniono	przedstawiciel	nieobecny
14	SŁAWOMIR BARAN WOD-KAN	z uwagami / bez uwag/ nie dotyczy / nie uzgodniono	przedstawiciel	nieobecny


Znak sprawy: PODGiK.6630.120.2021
Dodatkowe stanowiska uczestników narady:

STAROSTWO POWIATOWE
W ŁUKOWIE
WYDZIAŁ BUDOWNICTWA
I ARCHITEKTURY
21-400 Łuków ul. Piłsudskiego 14

1. SKRZYŻOWANIA PROJEKTOWANEJ KANALIZACJI SANITARNEJ Z CZYNNYMI
KABLAMI ELEKTROENERGETYCZNYMI NA ETAPIE WYKONAWSTWA
REALIZOWAĆ POD NADZOREM PGE DYSTRYBUCA, RE - ŚREDŁO
TEL. (25) 640-25-31.
NA KABŁACH W MIEJSCACH SKRZYŻOWAŃ NAKŁADAĆ RURY
OSŁONOWE DWUPIELNIE ϕ 110, DŁ. MIN. 1m.

2. Poce przy skrzyżowaniu z siecią gazową
muszą być do odbioru do PSG Energetyka
w Łukowie 

Józef Woźniak
RE ŚREDŁO



Mimo wezwania, w naradzie nie uczestniczyli przedstawiciele według listy "Uczestnicy narady koordynacyjnej".

Dodatkowe uwagi i zalecenia:

1. Prace ziemne w rejonie istniejącego uzbrojenia podziemnego i na skrzyżowaniach z uzbrojeniem już istniejącym należy prowadzić ręcznie pod nadzorem odpowiednich branż z zachowaniem normatywnych odległości,
2. W czasie robót ziemnych należy chronić znaki geodezyjne,
3. Roboty ziemne oraz inne prace związane z wykorzystaniem sprzętu mechanicznego lub urządzeń technicznych, prowadzone w obrębie bryły korzeniowej drzew lub krzewów na terenach zieleni lub zadrzewieniach powinny być wykonywane w sposób najmniej szkodliwy drzewom lub krzewom (art. 82 ust. ustawy z dnia 16.04.2004r. o ochronie przyrody Dz.U. nr 92 poz. 880 z późniejszymi zmianami).
4. Integralną częścią niniejszego protokołu jest odbitka mapy zasadniczej zawierająca koordynowaną trasę.

PRZEWODNICZĄCY
NARADY KOORDYNACYJNEJ

Lucjan Szekalis

Podpis przewodniczącego narady

Załącznikiem do niniejszego protokołu jest część graficzna zawierająca propozycję usytuowania projektowanych sieci uzbrojenia terenu.

Za zgodność z oryginałem
Łuków, dnia 06.04.2021

Z up. Starosty Łukowskiego

Lucjan Szekalis
Przewodniczący Zarządu
Miejscowej Rady Geodezyjnej i Kartograficznej

Znak sprawy: **PODGiK.6630.211.2021****PROTOKÓŁ**z narady koordynacyjnej przeprowadzonej w dniu **2021-11-02**Wnioskodawca: **SŁAWOMIR BARAN WOD-KAN**

08-400 Garwolin

Jagodzińska 40

Inwestor: **Gmina Łuków**

21-400 Łuków

Świderska 12

Sposób przeprowadzenia narady: za pomocą środków komunikacji elektronicznej

Przewodniczący narady: - Lucjan Szekalis Kierownik Powiatowego Ośrodka Dokumentacji Geodezyjnej i Kartograficznej

Nr gminy	Nr obrębu	Działka	Nazwa gminy	Nazwa obrębu
052	6	653	ŁUKÓW	Gołaszyn
052	6	260/4	ŁUKÓW	Gołaszyn

Opis przedmiotu narady:

- 1 sieć kanalizacyjna

Uczestnicy narady koordynacyjnej:

Lp	Nazwa Instytucji Osoba reprezent.	Imię, nazwisko uzgadniającego Data	Stanowisko uczestnika
1	PGE Dystrybucja S.A. Oddział Warszawa Rejon Energetyczny	Dariusz Kędziora 2021-10-29 14:51:47	brak uwag
2	Polska Spółka Gazownictwa sp. z o.o. Oddział Zakład Gazowniczy	Wiesław Ławecki 2021-10-28 12:00:54	brak uwag
3	Orange Polska S.A.		Nie uczestniczył w naradzie koordynacyjnej

4	Lubelskie Centrum Innowacji i Technologii		Nie uczestniczył w naradzie koordynacyjnej
5	Starostwo Powiatowe w Łukowie Wydział Budownictwa i		Nie uczestniczył w naradzie koordynacyjnej
6	Powiatowy Inspektorat Nadzoru Budowlanego w Łukowie	Grzegorz Załuski 2021-10-25 08:54:10	brak uwag
7	Wójt Gminy Łuków		Nie uczestniczył w naradzie koordynacyjnej
8	Państwowe Gospodarstwo Wodne Wody Polskie Nadzór		Nie uczestniczył w naradzie koordynacyjnej
9	Państwowe Gospodarstwo Wodne Wody Polskie Nadzór		Nie uczestniczył w naradzie koordynacyjnej

Mimo wezwania, w naradzie nie uczestniczyli przedstawiciele według listy "Uczestnicy narady koordynacyjnej".

Dodatkowe uwagi i zalecenia:

1. Prace ziemne w rejonie istniejącego uzbrojenia podziemnego i na skrzyżowaniach z uzbrojeniem już istniejącym należy prowadzić ręcznie pod nadzorem odpowiednich branż z zachowaniem normatywnych odległości,
2. W czasie robót ziemnych należy chronić znaki geodezyjne,
3. Roboty ziemne oraz inne prace związane z wykorzystaniem sprzętu mechanicznego lub urządzeń technicznych, prowadzone w obrębie bryły korzeniowej drzew lub krzewów na terenach zieleni lub zadrzewieniach powinny być wykonywane w sposób najmniej szkodliwy drzewom lub krzewom (art. 87a. ust.1 ustawy z dnia 16.04.2004r. o ochronie przyrody Dz.U. nr 92 poz.880 z późniejszymi zmianami),
4. Jednostka wykonawstwa geodezyjnego przed wykonaniem zlecenia powinna sprawdzić aktualność planu sytuacyjnego z bazą PODGiK, w szczególności z bazą GESUT.

Załącznikiem do niniejszego protokołu jest część graficzna zawierająca propozycję usytuowania projektowanych sieci uzbrojenia terenu.

Dokument podpisany
przez Lucjan Szekalis
Data: 2021.11.02
12:34:43 CET

Łuków, dnia 18.12.2017 r.

T.4224.146.2017.EC

DECYZJA

Na podstawie art. 21 ust. 1a oraz art. 39 ust.3 i 3a ustawy z dnia 21 marca 1985 r. o drogach publicznych (j. t. Dz. U. z 2016 r., poz. 1440) i art.104 ustawy z dnia 14 czerwca 1960 r. - Kodeks Postępowania Administracyjnego (j. t. Dz. U. z 2017 poz. 1257), oraz § 1 uchwały Nr 116/327/2017 Zarządu Powiatu Łukowskiego z dnia 9 stycznia 2017 r. w sprawie upoważnienia pana Przemysława Suchodolskiego do załatwiania spraw w imieniu Zarządu Powiatu w Łukowie oraz do wydawania decyzji administracyjnych na podstawie ustawy o drogach publicznych po rozpatrzeniu wniosku złożonego przez **Gminę Łuków ul. Świderska 12, 21-400 Łuków** z dnia 27.10.2017 r. (data wpływu 06.11.2017 r.) w sprawie wydania zezwolenia na zlokalizowanie **kanalizacji sanitarnej grawitacyjnej, kanalizacji sanitarnej tłocznej z przyłączami kanalizacyjnymi w pasie drogowym dróg powiatowych: nr 1311 L Łuków-Dziewule w miejscowości Wólka Świątkowa, Role, Krynka, nr 1312 L Trzebieszów-Celiny-Krynka-Kolonia Grzędówka-Łuków w miejscowości Krynka, nr 1313 L Sulej-Role-Wólka Świątkowa w miejscowości Wólka Świątkowa, Role gm. Łuków**

zezwalam Gminie Łuków ul. Świderska 12, 21-400 Łuków na zlokalizowanie kanalizacji sanitarnej grawitacyjnej, kanalizacji sanitarnej tłocznej z przyłączami kanalizacyjnymi w pasie drogowym dróg powiatowych: nr 1311 L Łuków-Dziewule w miejscowości Wólka Świątkowa, Role, Krynka, nr 1312 L Trzebieszów-Celiny-Krynka-Kolonia Grzędówka-Łuków w miejscowości Krynka, nr 1313 L Sulej-Role-Wólka Świątkowa w miejscowości Wólka Świątkowa, Role gm. Łuków według załączonego do wniosku planu usytuowania sieci w skali 1:1000 i 1:500 (zakreślono kolorem brązowym, zielonym i fioletowym) przy spełnieniu następujących warunków:

1. Droga powiatowa 1312 L Trzebieszów-Celiny-Krynka-Kolonia Grzędówka-Łuków:

- a) w przypadku projektowania kanalizacji sanitarnej pod dnem rowu (wskazanego na załączniku nr 1) należy przewidzieć zwiększenie istniejącej zasypki gruntowej, związane z planowaną renowacją rowów i ich pogłębieniem o około 40 cm,
2. Sieć kanalizacyjną usytuowaną pod jezdnią dróg powiatowych oraz w odległości mniejszej niż 1,00 m od krawędzi jezdni należy wykonać metodą przewiertu sterowanego lub przecisku.
3. Głębokość posadowienia rur kanalizacyjnych min. 1,50 m od górnej krawędzi rury osłonowej do rzędnej niwelety jezdni.
4. Przyłącza kanalizacji sanitarnej należy wykonać metodą przewiertu lub przecisku bez naruszenia konstrukcji korpusu jezdni – przyłącze w rurze osłonowej na całej szerokości pasa drogowego. W uzasadnionych przypadkach, po uzgodnieniu z zarządcą drogi, dopuszcza się wykonać w wykopie otwartym z odtworzeniem podbudowy i nawierzchni do stanu istniejącego z zachowaniem parametrów dla istniejącej kategorii ruchu.
5. Warunki dla odtworzenia nawierzchni gruntowych:
 - wykopy wypełnić materiałem rodzimym uprzednio zhałdowanym, przy zachowaniu istniejącej struktury gruntu,
 - w przypadku lokalizacji rurociągu w poboczu, górną warstwę zasypki o grubości 15 cm wykonać z kruszywa łamanego 0/31,5 i zagęścić do wartości $I_s = 0,98$.
6. Odbudowę nawierzchni jezdni oraz odbudowę pozostałych zajmowanych elementów pasa drogowego należy wykonać pod nadzorem inspektora nadzoru z uprawnieniami drogowymi i aktualnym zaświadczeniem o ubezpieczeniu od odpowiedzialności cywilnej (numer

ewidencyjny) w związku z możliwością ewentualnego wystąpienia szkód wynikających z nienależytego nadzoru.

7. Gwarancje na roboty odtworzeniowe ustala się na okres 5-ciu lat.
8. Wysokość posadowienia włączów studni rewizyjnych i kontrolnych dopasować do istniejącego pobocza, a w jezdni do poziomu nawierzchni.
9. Umieszczenie urządzeń nie może zmniejszyć stateczności i nośności podłoża i naruszać urządzeń istniejących drogi.
10. Prace należy wykonać zgodnie z polskimi normami i przepisami szczegółowymi oraz przy zapewnieniu odpowiednich warunków bezpieczeństwa w stosunku do uczestników ruchu.
11. Inwestor ponosi odpowiedzialność za naruszenie praw osób trzecich, spowodowanie awarii urządzeń obcych zaistniałych w związku z zajęciem terenu, a także skutków wypadków i kolizji.
12. Po zakończeniu robót związanych z budową w/w zamierzenia inwestycyjnego, teren pasa dróg powiatowych należy uporządkować oraz odbudować poszczególne elementy przywracając je do poprzedniego stanu użyteczności, a następnie protokółarnie przekazać przedstawicielowi ZDP Łuków.
13. W przypadku stwierdzenia przez tutejszy zarząd, że przedmiotowa inwestycja powoduje niszczenie lub uszkodzenie drogi, a w szczególności zagraża bezpieczeństwu ruchu drogowego, wnioskodawca zobowiązany będzie - natychmiast po wezwaniu - przywrócić poszczególne elementy zagospodarowania pasa drogowego dróg powiatowych nr 1311 L, 1312 L, 1313 L do poprzedniego stanu użyteczności.
14. Jeżeli budowa, przebudowa lub remont drogi wymaga przełożenia urządzenia lub obiektu koszt tego przełożenia ponosi jego właściciel (zgodnie z art. 39 ust.5 ustawy z dnia 21 marca 1985 roku *o drogach publicznych*).
15. Za umieszczenie w pasie drogowym sieci kanalizacji sanitarnej będzie pobierana każdego roku kalendarzowego opłata roczna, natomiast za zajęcie pasa drogowego na czas prowadzenia robót opłata jednorazowa.
16. Lokalizacja nie powinna wpływać negatywnie na funkcjonowanie układu drogowego pod warunkiem zachowania przez stronę ww. warunków.

Niniejsza decyzja stanowi zgodę na dysponowanie nieruchomością tj. pasem drogowym celem uzyskania właściwych dokumentów określonych prawem budowlanym, lecz nie upoważnia do prowadzenia robót w pasie drogowym drogi powiatowej.

17. Poucza się, że stosownie do art. 39 ust. 3a ustawy z dnia 21 marca 1985 r. *o drogach publicznych* (j. t. Dz. U. z 2016 r., poz. 1440) inwestor przed rozpoczęciem robót budowlanych zobowiązany jest do:

- uzgodnienia z zarządcą drogi projektu budowlanego obiektu lub urządzenia,
- uzyskania zezwolenia zarządcy drogi na zajęcie pasa drogowego, dotyczącego prowadzenia robót w pasie drogowym lub na umieszczenie w nim obiektu lub urządzenia.

18. Poucza się ponadto, że stosownie do art. 40 ustawy z dnia 21 marca 1985 r. *o drogach publicznych* (j. t. Dz. U. z 2016 r., poz. 1440) zajęcie pasa drogowego na cele niezwiązane z budową, przebudową, remontem, utrzymaniem i ochroną dróg wymaga odrębnego zezwolenia zarządcy drogi, wydanego w drodze odrębnej decyzji administracyjnej.

Zezwolenie, o którym wyżej mowa wymagane jest na :

- 1) prowadzenia robót w pasie drogowym ;
- 2) umieszczania w pasie drogowym urządzeń infrastruktury technicznej niezwiązanych

z potrzebami zarządzania drogami lub potrzebami ruchu drogowego;

- 3) umieszczania w pasie drogowym obiektów budowlanych niezwiązanych z potrzebami zarządzania drogami lub potrzebami ruchu drogowego oraz reklam;
- 4) zajęcia pasa drogowego na prawach wyłączności w celach innych niż wymienione w pkt 1-3.

Stosownie do Rozporządzenia Rady Ministrów z dnia 1 czerwca 2004 r. w sprawie określenia warunków udzielania zezwoleń na zajęcie pasa drogowego (Dz. U 2004 r. Nr 140, poz. 1481 z późn. zm.) inwestor zadania ubiegając się powyższe zezwolenia na prowadzenie robót w pasie drogowym drogi powiatowej i umieszczenie w nim urządzeń infrastruktury technicznej niezwiązanych z potrzebami zarządzania drogami lub potrzebami ruchu drogowego winien złożyć do tutejszego Zarządu wniosek z niżej podanymi danymi i dokumentami.

1. Wniosek powinien zawierać:

- 1) imię i nazwisko oraz adres lub nazwę i siedzibę podmiotu występującego o zajęcie pasa drogowego;
- 2) cel zajęcia pasa drogowego;
- 3) lokalizację i powierzchnię zajętego pasa drogowego, a w przypadku reklam powierzchnię reklamy;
- 4) planowany okres zajęcia pasa drogowego.

2. Do wniosku, o którym wyżej mowa należy załączyć:

- 1) szczegółowy plan sytuacyjny w skali 1:1.000 lub 1:500, z zaznaczeniem granic i podaniem wymiarów planowanej powierzchni zajęcia pasa drogowego, a w przypadku umieszczenia reklamy - z podaniem jej wymiarów;
- 2) zatwierdzony projekt organizacji ruchu, jeżeli zajęcie pasa drogowego wpływa na ruch drogowy lub ogranicza widoczność na drodze albo powoduje wprowadzenie zmian w istniejącej organizacji ruchu pojazdów lub pieszych.

3. Projekt organizacji ruchu związany z robotami prowadzonymi w pasie drogowym powinien określać sposób zabezpieczenia tych robót zgodnie z wymogami bezpieczeństwa ruchu drogowego.

4. W przypadku zajęcia pasa drogowego w celu prowadzenia robót do wniosku, o którym mowa w ust. 1, należy dołączyć dodatkowo:

- 1) ogólny plan orientacyjny w skali 1:10.000 lub 1:25.000 z zaznaczeniem zajmowanego odcinka pasa drogowego oraz informację o sposobie zabezpieczenia robót, jeżeli nie jest wymagany projekt organizacji ruchu;
- 2) oświadczenie o posiadaniu ważnego pozwolenia na budowę obiektu umieszczanego w pasie drogowym lub o zgłoszeniu budowy lub prowadzonych robót właściwemu organowi administracji architektoniczno-budowlanej.

5. W przypadku zajęcia pasa drogowego w celu prowadzenia robót do wniosku, o którym mowa w ust. 1, zarządca drogi będzie żądał dostarczenia dodatkowych danych i dokumentów, a w szczególności:

- kserokopii niniejszej Decyzji lub podania daty i numeru przedmiotowej decyzji,
- kserokopii pozwolenia na budowę lub zgłoszenia budowy,
- kserokopii protokołu ZUDP,
- harmonogramu robót prowadzonych w pasie drogowym, w przypadku etapowego prowadzenia robót,
- dane wykonawcy i kierownika robót.

Po przedłożeniu w/w dokumentów tut. Zarząd wyda zezwolenie na zajęcie pasa drogowego naliczając opłaty (zgodnie z art.40 ustawy z dnia 21 marca 1985 r. o drogach publicznych (j. t. Dz. U. z 2016 r., poz. 1440) i uchwały Nr XXVI/259/2013 Rady Powiatu w Łukowie z dnia 21 sierpnia 2013 r. w sprawie wysokości opłat za zajęcie pasa drogowego dróg powiatowych, dla których zarządcą jest Zarząd Powiatu w Łukowie na cele niezwiązane z budową, przebudową, remontem, utrzymaniem i ochroną dróg.

Inwestor w terminie 30 dni od zakończenia robót przekaże do Zarządu Dróg Powiatowych w Łukowie inwentaryzację geodezyjną wykonanych robót w jednym egzemplarzu.

Uzasadnienie

Wobec uwzględnia w całości żądania strony na podstawie art. 107 § 4 ustawy z dnia 14 czerwca 1960 r. kodeks postępowania administracyjnego odstępuje się od uzasadnienia decyzji.

Pouczenie

Wydanie zezwolenia na zajęcie pasa drogowego w celu umieszczenia urządzeń infrastruktury technicznej niezwiązanych z potrzebami zarządzania drogami jak również na prowadzenie robót nastąpi zgodnie z art. 40 ust. 1, ust. 2 pkt. 2 ustawy z dnia 21.03.1985 r. o drogach publicznych (j. t. Dz. U. z 2016 r., poz. 1440) w drodze decyzji administracyjnej a opłaty z tego tytułu zostaną naliczone na podstawie art. 40 ust. 4 i ust. 5 w/w ustawy.

Od niniejszej decyzji służy odwołanie do Samorządowego Kolegium Odwoławczego w Białej Podlaskiej ul. Brzeska 41, za pośrednictwem Dyrektora Zarządu Dróg Powiatowych w Łukowie w terminie 14 dni licząc od dnia jej doręczenia.

W trakcie biegu terminu do wniesienia odwołania strona może zrzec się prawa do wniesienia odwołania wobec organu administracji publicznej, który wydał decyzję.

Z dniem doręczenia organowi administracji publicznej oświadczenia o zrzeczeniu się prawa do wniesienia odwołania przez ostatnią ze stron postępowania, decyzja staje się ostateczna i prawomocna.

Adnotacja organu w/s zwolnienia od opłaty skarbowej

Zgodnie z art. 3 i art. 4, załącznik do ustawy, część III kol. 44, pkt. 9 ustawy z dnia 16 listopada 2006 roku o *opłacie skarbowej* (Dz. U. 2016 r., poz. 1827) decyzja niniejsza zwolniona jest z opłaty skarbowej.

W załączeniu:

1. kpl. map w skali 1:1000
i 1:500 z lokalizacją kanalizacji
sanitarnej z przyłączami
dr. 1311 L rys. 1 - 13
dr. 1312 L rys. 1 - 15
dr. 1313 L rys. 1 - 4



Z up. Nr 116/327/2017 z dnia 20.01.2017r.
Zarządu Powiatu w Łukowie

mgr Przemysław Suchnalski
Z-ca Dyrektora Zarządu
Dróg Powiatowych w Łukowie

Otrzymują:

1. Gmina Łuków
ul. Świdrska 12
21-400 Łuków
2. a/a

Sprawę prowadzi:
Ewa Cybula, pok.11
tel. 25/798 20 20
w godz. 07.00-15.00