

IV PIESZY RAJD ŚLADAMI KPT. „OSTOI”

JATA 15 - 16 czerwca 2019r.



MAPY I OPIS TRAS IV PIESZEGO RAJDU ŚLADAMI KPT. OSTOI



Szczegóły: tphorlik.org.pl/aktualnosc | [f /tphorlik](https://www.facebook.com/tphorlik) | lukow.ug.gov.pl



PARTNERZY MEDIALNI



IV PIESZY RAJD ŚLADAMI KPT. „OSTOI”

JATA 15 - 16 czerwca 2019r.

LEGENDA

DZIEŃ I

①

TRASA NR 1
z ŁUKOWA

②

TRASA NR 2
z Wiśniewa

③

TRASA NR 3
z Grzędzówki

④

TRASA NR 4
ze Stoczka
Łukowskiego



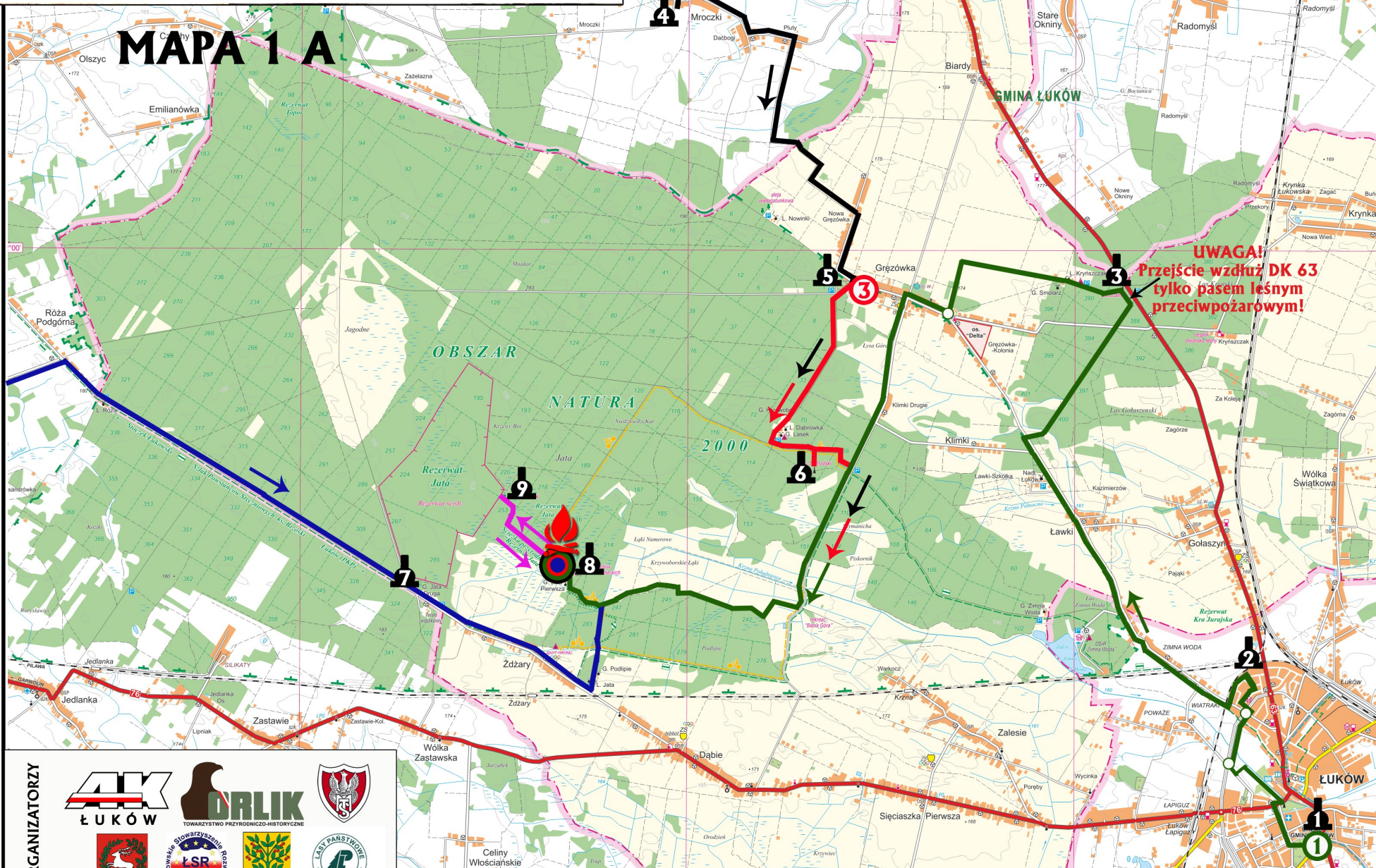
BAZA RAJDU
koło zbiornika
wodnego w Jacie

DZIEŃ II



**Pomnik
Żołnierzy AK**

MAPA 1 A



ORGANIZATORZY

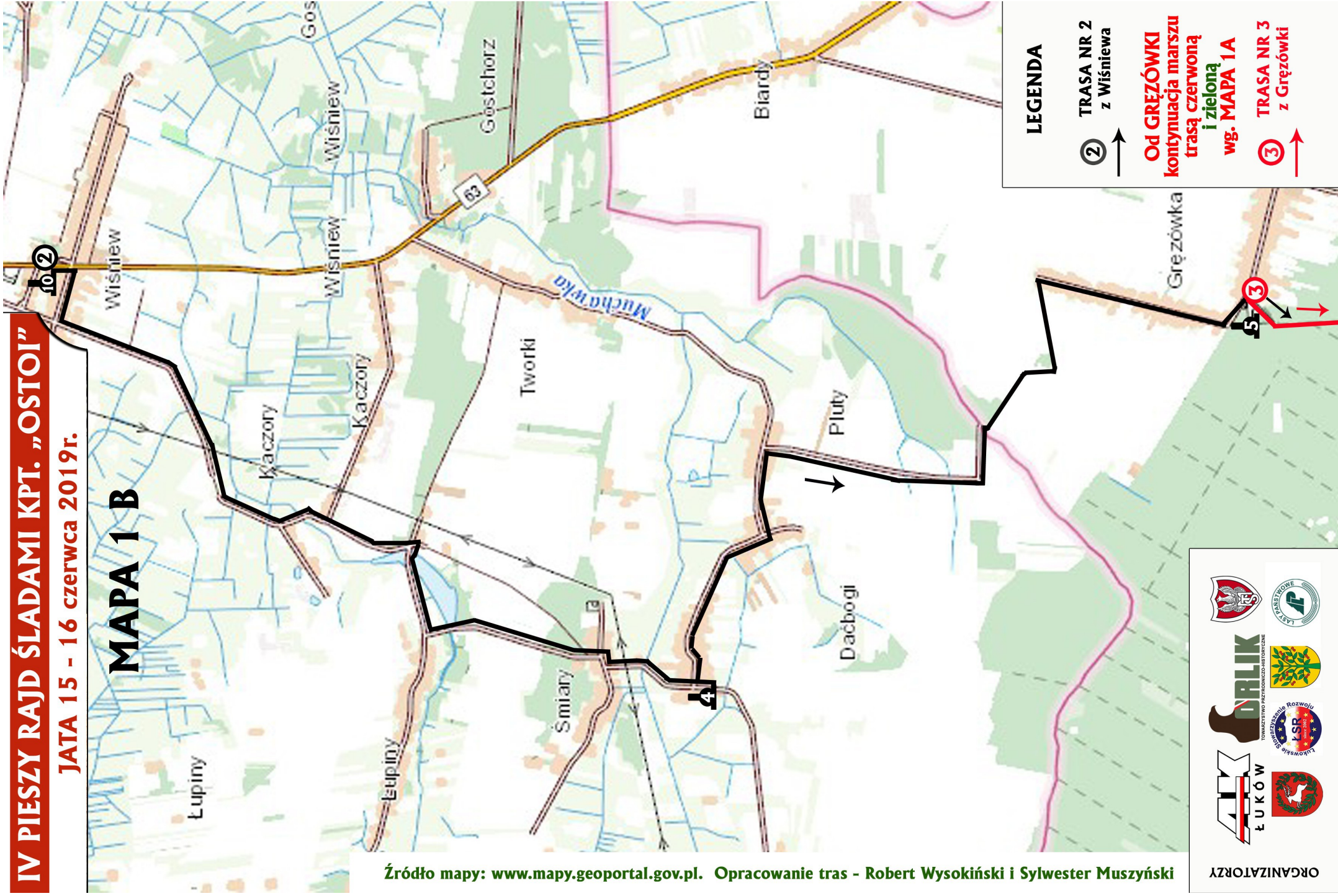


Źródło mapy: Gmina Łuków - www.lukow.ug.gov.pl. Opracowanie tras - Robert Wysokiński i Sylwester Muszyński

IV PIESZY RAJD ŚLADAMI KPT. „OSTOI”

JATA 15 - 16 czerwca 2019r.

MAPA 1 B



LEGENDA

② TRASA NR 2
z Wisniewa

Od GRĘZÓWKI
kontynuacja marszu
trasą czerwoną
i zieloną
wg. MAPA 1A

③ TRASA NR 3
z Gręzówki



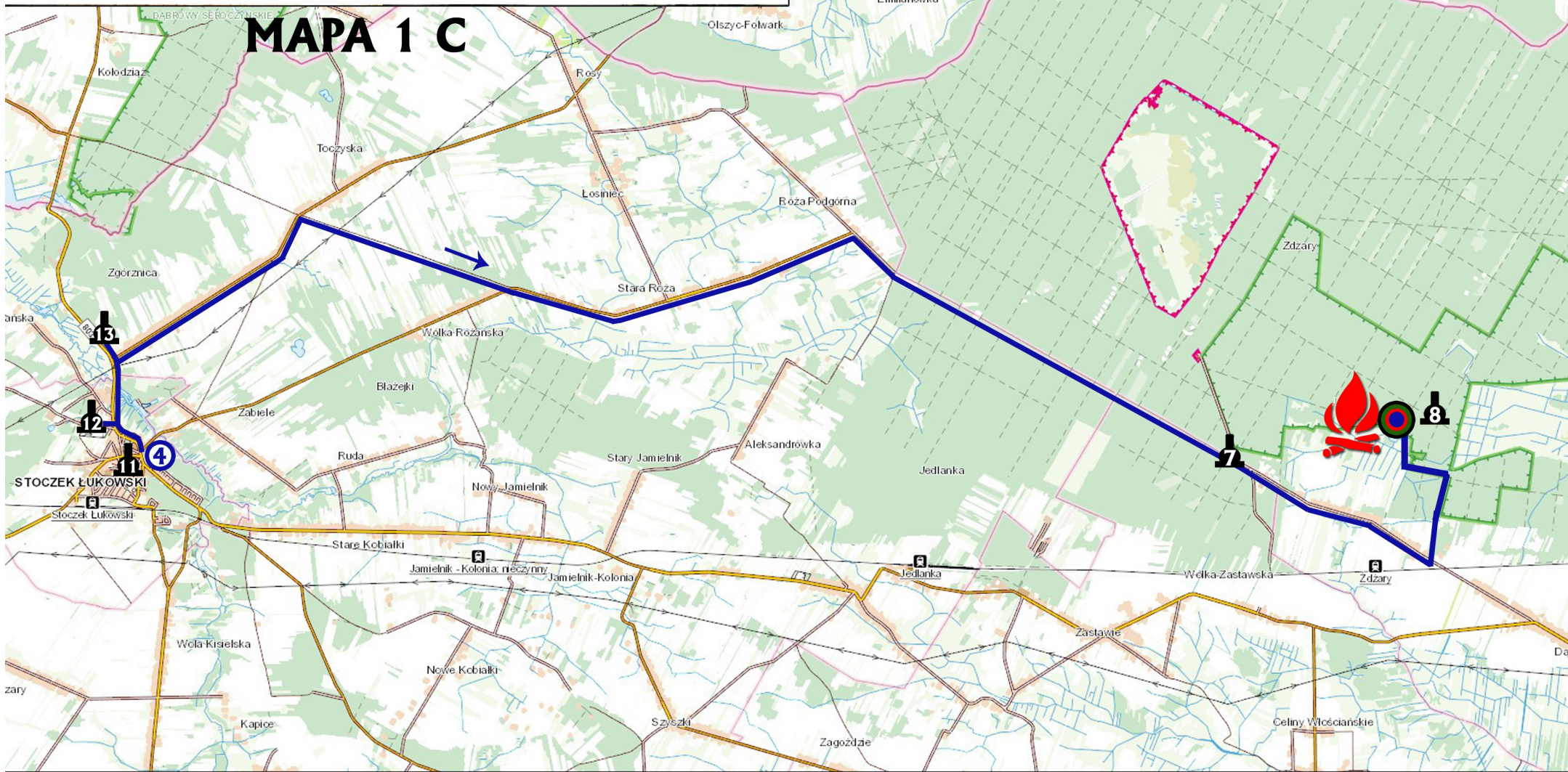
ORGANIZATORZY

Źródło mapy: www.mapy.geoportal.gov.pl. Opracowanie tras - Robert Wysokiński i Sylwester Muszyński

IV PIESZY RAJD ŚLADAMI KPT. „OSTOI”

JATA 15 - 16 czerwca 2019r.

MAPA 1 C



ORGANIZATORZY



**TRASA NR 3
ze Stoczka
Łukowskiego**

Dzień II Rajdu wg. MAPY 1 A

Źródło mapy: www.mapy.geoportal.gov.pl. Opracowanie tras - Robert Wysokiński i Sylwester Muszyński

IV PIESZY RAJD ŚLADAMI KPT. „OSTOI”

JATA 15 - 16 czerwca 2019r.

16 czerwca 2018 r. /dzień pierwszy/ jedna z tras do wyboru

Trasa nr 1 będzie wiodła z Łukowa do Żdzar: kaplica Św. Rocha oraz 1 grobowiec/pomnik poległych pod Grzędówką żołnierzy I Bat. 35 pp AK /cmentarz parafialny w Łukowie/ – Bulwar 100-lecia Odzyskania Niepodległości - rondo Jana Dębskiego - 2 pomnik ppłk. Wacława Rejmaka pseud. Ostoja /ul. Armii Krajowej/ - ul. Zimna Woda - Ławki - 3 pomnik pamięci 25 żołnierzy I Bat. 35 pp AK z Jaty poległych w walce z Niemcami /Las Kryńszczak/ – Grzędówka, rondo ppłk. Wacława Rejmaka pseud. Ostoja – Klimki – Krzywoborskie Łąki – Jata, zbiornik wodny (orientacyjna długość trasy 28 km)

Trasa nr 2 - będzie wiodła z Wiśniewa do Żdzar: 10 pomnik Niepodległościowy przed Urzędem Gminy - Śmiary - 4 pomnik upamiętniający mieszkańców wsi Mroczi walczących i poległych za Ojczyznę /Mroczi/ – Pluty - 5 pomnik Żołnierzy Kampanii Wrześniowej, Partyzantów i Ofiar Zbrodni Hitlerowskich na cmentarzu w Grzędówce – Dąbrówka - 6 pomnik ks. Stanisława Brzóska - Krzywoborskie Łąki - Jata, zbiornik wodny. (orientacyjna długość trasy 25 km)

Trasa nr 3 /dla rodzin z dziećmi/ będzie wiodła z Grzędówki do Żdzar: 5 pomnik Żołnierzy Kampanii Wrześniowej, Partyzantów i Ofiar Zbrodni Hitlerowskich na cmentarzu w Grzędówce – Dąbrówka - 6 pomnik ks. Stanisława Brzóska - Krzywoborskie Łąki - Jata, zbiornik wodny. (orientacyjna długość trasy 10 km)

Trasa nr 4 - będzie wiodła ze Stoczka Łukowskiego do Żdzar: 11 pomnik ppłk. Wacława Rejmaka pseud. Ostoja /skrzyżowanie ul. Piłsudskiego i ul. Ostoi/ - 12 pomnik Gen. Józefa Dwernickiego /pl. Kościuszki/ - Kwatera Wojenna Żołnierzy AK i WP na cmentarzu parafialnym w Stoczku Łuk. - 13 pomnik bitwy pod Stoczkiem w 1831 - Zgórznica - Toczyska – Wólka Różańska - Róża Stara – Róża Podgórna – Warkocz - 14 Kamień Pamięci mieszkańców wsi Jagodne – Żdzary – Jata, zbiornik wodny. (orientacyjna długość trasy 25 km)

17 czerwca 2018r. /dzień drugi/

Jata, zbiornik wodny - 8 pomnik partyzantów z Jaty - 9 pomnik upamiętniający Żołnierzy I Batalionu 35 Pułku Piechoty Armii Krajowej, Msza Św., Apel Poległych - Jata, zbiornik wodny. (orientacyjna długość trasy 2 km / w jedną stronę)



ORGANIZATORZY I PARTNERZY ORGANIZACYJNI



ŚWIĄTOWY ZWIĄZEK ŻOŁNIERZY
ARMII KRAJOWEJ KOŁO ŁUKÓW



PARTNERZY MEDIALNI



tphORLIK.org.pl