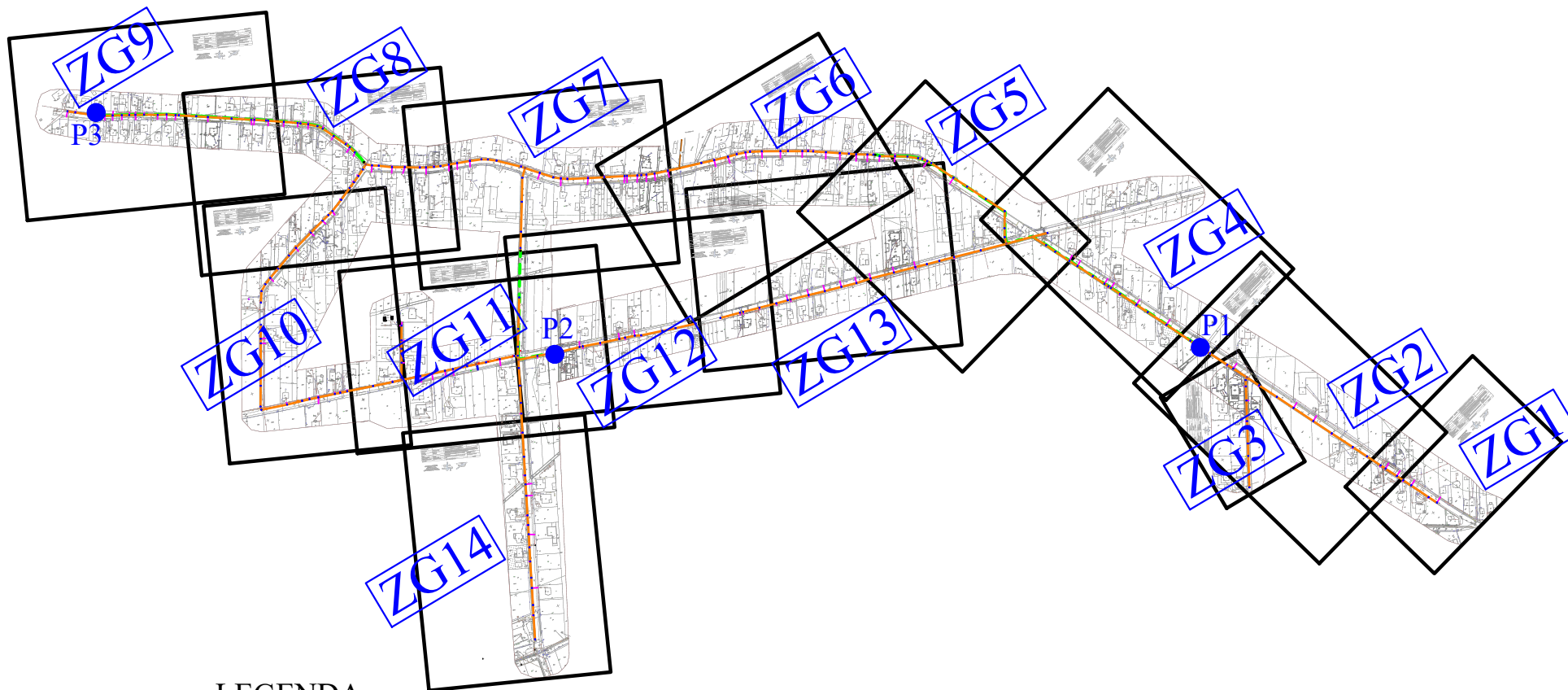


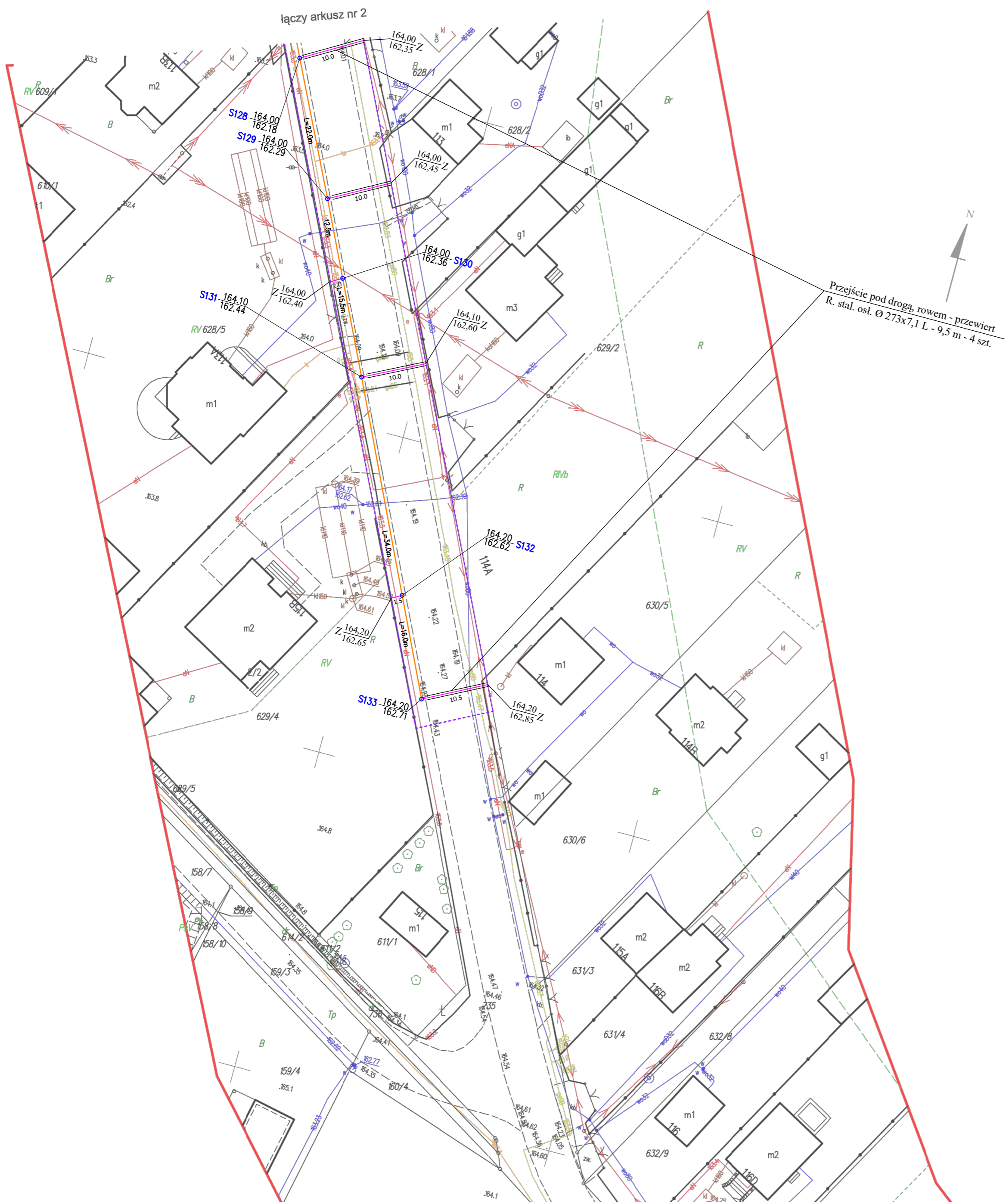
KANALIZACJA SANITARNA W MIEJSCOWOŚCI ZALESIE;



LEGENDA

- kanał grawitacyjny
 - - - kanał tłoczny
 - P1 pompownia ścieków sieciowa
 - ZG1 nr rysunku
- SKALA 1: 10 000


PRO-SANIT Biuro Usług Inżynieryjnych Garwolin ul. Jagodzińska 53 tel. 606 364 645 e-mail: pro_sanit@wp.pl		Inwestor: Gmina Łuków 21-400 Łuków ul. Świderska 12	Stadium: P.B.
Projektował: mgr inż. Daniel Baran upr. bud. do projektowania b/o w specjalności sanitarnej MAZ/0200/POOS/07	Podpis: 	Inwestycja: KANALIZACJA SANITARNA W MIEJSCOWOŚCI ZALESIE; GMINA ŁUKÓW	Data: 23.04.2024
Sprawdził: mgr inż. Sławomir Baran upr. bud. do projektowania b/o w specjalności sanitarnej MAZ/0400/PWOS/09		Nazwa rysunku: Plan orientacyjny	Skala: 1: 10 000
			Nr rys: I



Arkusz nr 1

MAPA DO CELÓW PROJEKTOWYCH Skala 1:500		Oznaczenie i informacje o służebnościach gruntowych mających wpływ na zagospodarowanie gruntów, zlokalizowanych w granicach projektowanej inwestycji	nie sprawdzano
Godło arkusza mapy		Oznaczenie i symbol konturu użytku gruntowego, który nie jest ujawniony w bazie danych ewidencji gruntów i budynków	brak
Jednostka ewid.	061105_2 gm. Łuków	Oznaczenie granic obszaru, który był przedmiotem aktualizacji	-----
Obręb ewid.	0033 Zalesie	Oświadczam, że niniejszy dokument został opracowany w wyniku prac geodezyjnych i kartograficznych, których rezultaty zawiera operat techniczny pozytywnie zweryfikowany. Jednocześnie informuję, że jestem świadomy odpowiedzialności karnej za złożenie fałszywego oświadczenia.	
Numer działki	Wg zakresu	Numer i data sporządzenia dokumentu pozytywnej weryfikacji w PODGIK Łuków	PODGIK.6640.710.2024_1 14.03.2024 r.
Ulica, nr		Imię i nazwisko oraz numer uprawnień zawodowych kierownika prac	Daniel Krawczyk 14119 (1, 2)
Układ współrz. płaskich	2000/21	Stan aktualności mapy na dzień	14.03.2024
Układ wysokości	PL-EVRF2007-NH		
Ident. zgłoszenia pracy geod.	PODGIK.6640.710.2024		
Wykonawca:			

USŁUGI GEODEZYJNE
Lukasz Szweczak
 Ławki 1R, 21-400 Łuków
 woj. lubelskie, tel. 510 894 732
 NIP 825-21-11-967 REG 060640945



**ZA WŁADNOŚĆ
Z ORYGINAŁEM**

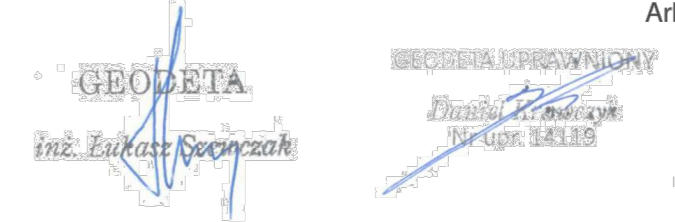
mgr inż. Daniel Baran
 Uprawnienia budowlane do projektowania i kierowania robotami budowlanymi bez ograniczeń w specjalności instalacyjnej w zakresie sieci, instalacji i urządzeń ciepłych, wentylacyjnych, gazowych, wodociągowych i kanalizacyjnych.
 Nr MAZ/0211/OWOS/05 z dnia 02.06.2005/07
Daniel Baran

- LEGENDA**
- kanalizacja sanitarna grawitacyjna PVC DN200
 - - - kanalizacja sanitarna tłoczna PE DN90-125
 - przyłącza kanalizacyjne PVC DN160 /uzgodnienie wg odrębnej procedury/
 - - - granica terenu

PRO-SANIT Biurowo Usług Inżynierskich Garwolin ul. Jagodzińska 53 tel. 606 364 645 e-mail: pro_sanit@wp.pl	Investor: Gmina Łuków 21-400 Łuków ul. Świderska 12	Stadium: P.B.
Projektował: mgr inż. Daniel Baran upr. bud. do projektowania b/o w specjalności sanitarnej MAZ/0200/PWOS/07	Podpis: <i>Daniel Baran</i>	Data: 23.04.2024
Sprawdził: mgr inż. Sławomir Baran upr. bud. do projektowania b/o w specjalności sanitarnej MAZ/0400/PWOS/09	Podpis: <i>Sławomir Baran</i>	Skala: 1: 500
	Nazwa rysunku: Projekt zagospodarowania terenu	Nr rys: ZG1

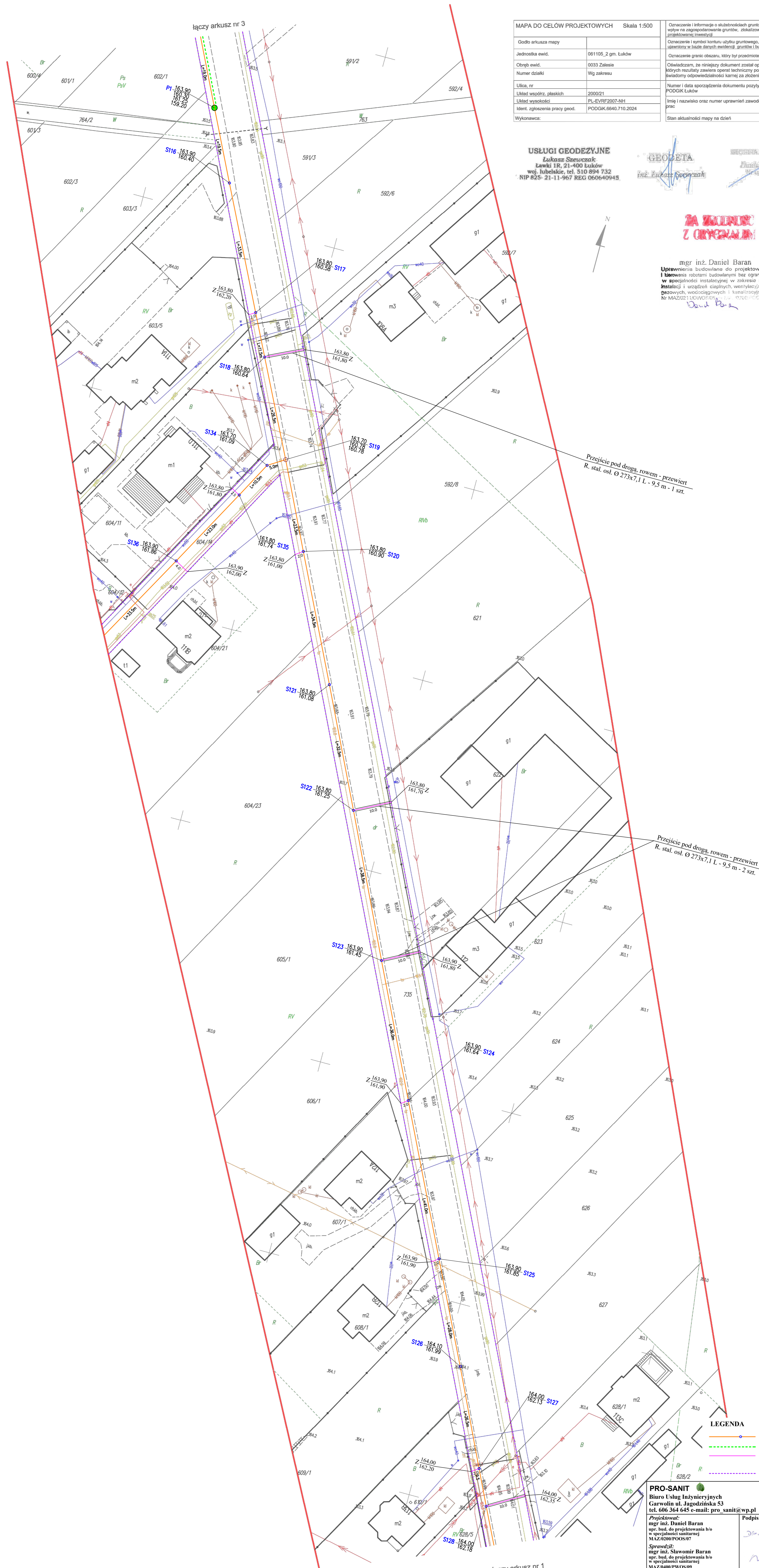
MAPA DO CELOW PROJEKTOWYCH Skala 1:500		Oznaczenie i informacje o skutkach gruntowych mających wpływ na zagospodarowanie gruntu, zlokalizowanych w granicach projektowanej inwestycji	nie sprawdzano
Godło arkusza mapy	081105_2 gm. Łuków	Oznaczenie i symbol konturu użytku gruntowego, który nie jest ujętym w bazie danych ewidencji gruntów i budynków	brak
Jednostka ewid.	0033 Zalesie	Oznaczenie granic obszaru, który był przedmiotem aktualizacji	-----
Numer działki	Wg zakresu	Oświadczam, że niniejszy dokument został opracowany w wyniku prac geodezyjnych i kartograficznych, których rezultaty zawiera opisaną technicznie i zweryfikowaną, jednoznacznie informację, że jestem świadomy odpowiedzialności karnej za złożenie fałszywego oświadczenia.	
Ulica, nr	2000Z1	Numer i data sporządzenia dokumentu pozytywnej weryfikacji w PODGR Łuków	PODGR.6640.710.2024_1 14.03.2024 r.
Układ współrz. płaskich	PL-EVRF2007-NH	Imię i nazwisko oraz numer uprawnień zawodowych kierownika prac	Daniel Krawczyk 14119 (1, 2)
Układ wysokości	PODGR.6640.710.2024	Stan aktualności mapy na dzień	14.03.2024
Ident. zgłoszenia pracy geod.			
Wykonawca:			

USŁUGI GEODEZYJNE
Lukasz Szeużczak
 Ławki 1R, 21-400 Łuków
 woj. lubelskie, tel. 510 894 732
 NIP 825-21-11-967 REG 060640945



**ZA WERIDNOŚĆ
Z OPRACOWANIEM**

mgr inż. Daniel Baran
 Uprawnienia budowlane do projektowania i nadzoru robotami budowlanymi bez ograniczeń w specjalności instalacyjnej w zakresie sieci, instalacji i urządzeń cieplnych, wentylacyjnych, gazowych, wodociagowych i kanalizacyjnych.
 Nr MAZ021104W0509... 0706000507



LEGENDA

	kanalizacja sanitarna grawitacyjna PVC DN200
	kanalizacja sanitarna tłoczna PE DN90-125
	przyłącza kanalizacyjne PVC DN160
	uzgodnienie wg odrębnej procedury/
	granica terenu

PRO-SANIT Biurowo Usług Inżynierskich Garwolin ul. Jagodzińska 53 tel. 606 364 645 e-mail: pro_sanit@wp.pl	Investor: Gmina Łuków 21-400 Łuków ul. Świderska 12	Stadium: P.B.
Projektant: mgr inż. Daniel Baran upr. bud. do projektowania bio w specjalności sanitarnej MAZ0200000507	Podpis: 	Data: 23.04.2024
Sprawdził: mgr inż. Sławomir Baran upr. bud. do projektowania bio w specjalności sanitarnej MAZ0400000509	Investycja: KANALIZACJA SANITARNA W MIEJSCOWOŚCI ZALESIE, GMINA ŁUKÓW	Skala: 1: 500
	Nazwa rysunku: Projekt zagospodarowania terenu	Nr rys: ZG2

**ZA WZGLĘDNĄ
Z ORYGINAŁEM**

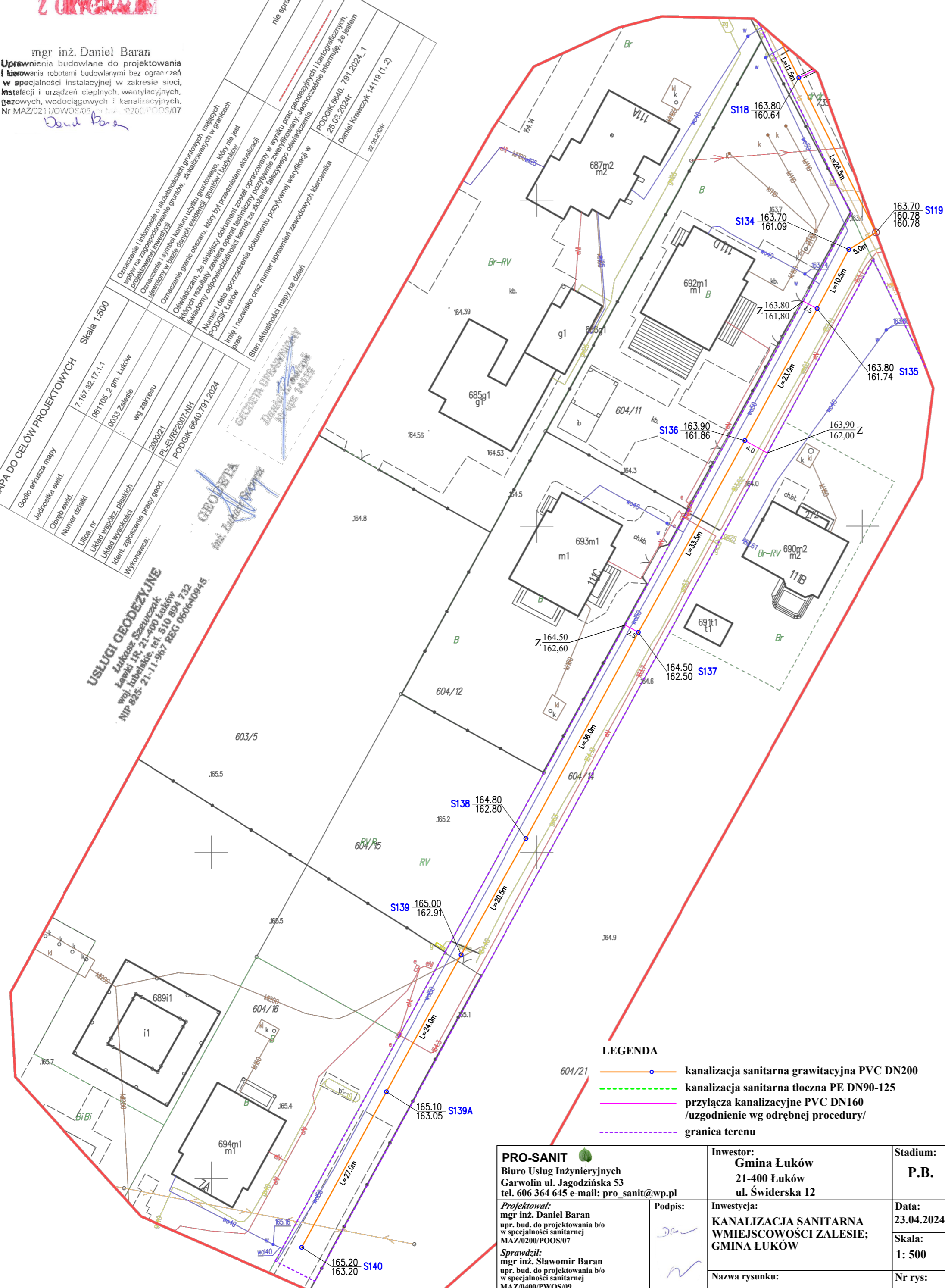
mgr inż. Daniel Baran
 Uprawnienia budowlane do projektowania
 i kierowania robotami budowlanymi bez ograniczeń
 w specjalności instalacyjnej w zakresie sieci,
 instalacji i urządzeń cieplnych, wentylacyjnych,
 gazowych, wodociagowych i kanalizacyjnych.
 Nr MAZ/0211/O/WOS/05/2024/0200/POOS/07

Daniel Baran

MAPA DO CEŁÓW PROJEKTOWYCH		Skala 1:500	
Codło arkusza mapy	7-167.32-17.1.1	Opis	nie sprawdzano
Jednostka ewid.	081105-2-gm. Łuków	Wzrost	brak
Numer działki	0337 Zalesie	Wzrost	brak
Ulica, nr	wg zakresu	Wzrost	brak
Układ współrz. płaskich	2000/21	Wzrost	brak
Identyfikator wysokości	PL-EUR/2007-NH	Wzrost	brak
Wykonawca:	PODGIK 6640/791.2024	Wzrost	brak

USŁUGI GODEZYJNE
 Łukasz Szewczyk
 ul. Józefowska 21-400 Łuków
 NIP 825-21-11-987 REG 060640945

GEODETA
mgr inż. Sławomir Baran



- LEGENDA**
- kanalizacja sanitarna grawitacyjna PVC DN200
 - - - kanalizacja sanitarna tłoczna PE DN125
 - przyłącza kanalizacyjne PVC DN160 /uzgodnienie wg odrębnej procedury/
 - - - granica terenu

PRO-SANIT Biuro Usług Inżynierskich Garwolin ul. Jagodzińska 53 tel. 606 364 645 e-mail: pro_sanit@wp.pl		Inwestor: Gmina Łuków 21-400 Łuków ul. Świderska 12		Stadium: P.B.	
Projektował: mgr inż. Daniel Baran upr. bud. do projektowania b/o w specjalności sanitarnej MAZ/0200/PWOS/07		Podpis: <i>[Signature]</i>		Inwestycja: KANALIZACJA SANITARNA WMIEJSCOWOŚCI ZALESIE; GMINA ŁUKÓW	
Sprawdził: mgr inż. Sławomir Baran upr. bud. do projektowania b/o w specjalności sanitarnej MAZ/0400/PWOS/09		Nazwa rysunku: Projekt zagospodarowania terenu		Data: 23.04.2024 Skala: 1: 500 Nr rys: ZG3	

MAPA DO CELÓW PROJEKTYWYCH Skala 1:500	
Godło arkusza mapy	
Jednostka ewid.	061105_2 gm. Łuków
Obręb ewid.	0033 Zalesie
Numer działki	Wg zakresu
Ulica, nr	
Układ współrz. płaskich	2000/21
Układ wysokości	PL-EVRP2007-NH
Ident. zgłoszenia pracy geod.	PODGK.6640.710.2024
Wykonawca:	

Oznaczenie i informacja o służebnościach gruntowych mających wpływ na zagospodarowanie gruntów, zlokalizowanych w granicach projektowanego inwestycji	nie sprawdzano
Oznaczenie i symbol konturu użytku gruntowego, który nie jest ujemny w zakresie ewidencji gruntów i budynków	brak
Oznaczenie granic obszaru, który był przedmiotem aktualizacji	-----
Oświadczam, że niniejszy dokument został opracowany w wyniku prac geodezyjnych i kartograficznych, których rezultaty zawiera opiera opiera opiera opiera, jednocześnie informuję, że jestem świadomy odpowiedzialności karnej za złożenie fałszywego oświadczenia.	
Numer i data sporządzenia dokumentu pozytywnej weryfikacji w PODGK Łuków	PODGK.6640.710.2024_1 14.03.2024 r.
Imię i nazwisko oraz numer uprawnień zawodowych kierownika prac	Daniel Krwiczak 14119 (1, 2)
Stan aktualności mapy na dzień	14.03.2024

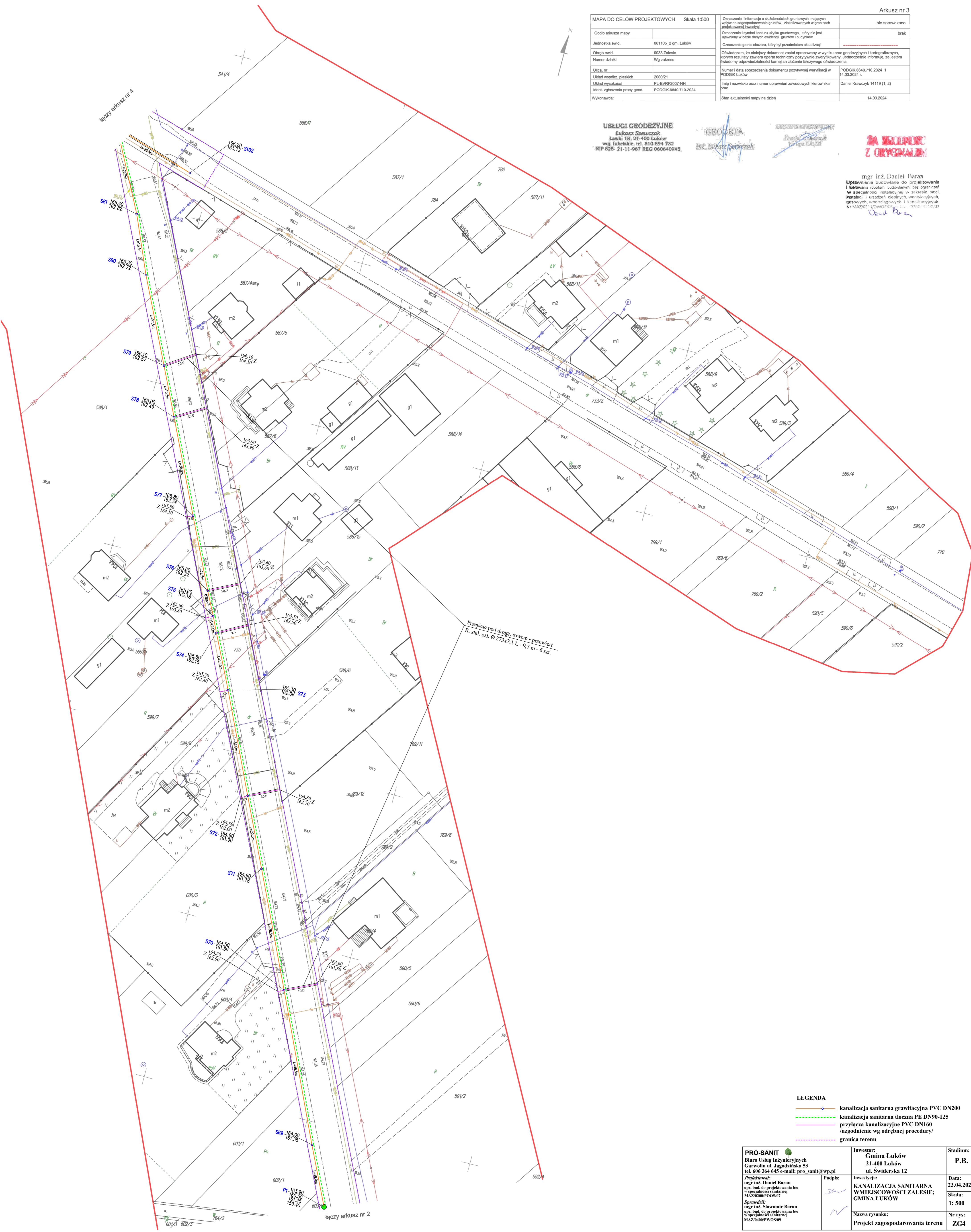
USŁUGI GEODEZYJNE
Łukasz Szewczak
 Ławki IR, 21-400 Łuków
 woj. Lubelskie, tel. 510 894 732
 NIP 825-21-11-967 REG 06044945

GEODETA
 inż. Łukasz Szewczak

SECRETARIA INFRASTRUKTURY
 inż. Daniel Krwiczak
 Nr uprawnień 14119

ZA WYKONANIE Z ORYGINAŁEM

mgr inż. Daniel Baran
 Uprawnienia budowlane do projektowania i kierowania robotami budowlanymi bez ograniczeń w specjalności instalacyjnej w zakresie sieci, instalacji i urządzeń ciepłych, wentylacyjnych, gazowych, wodociągowych i kanalizacyjnych. Nr MAZ.0213XWDR.09-1-1-1020-005/07
Daniel Baran





LEGENDA

	kanalizacja sanitarna grawitacyjna PVC DN200
	kanalizacja sanitarna tłoczna PE DN90-125
	przebieg kanalizacyjny PVC DN160 /uzgodnienie wg odrębnej procedury/
	granica terenu

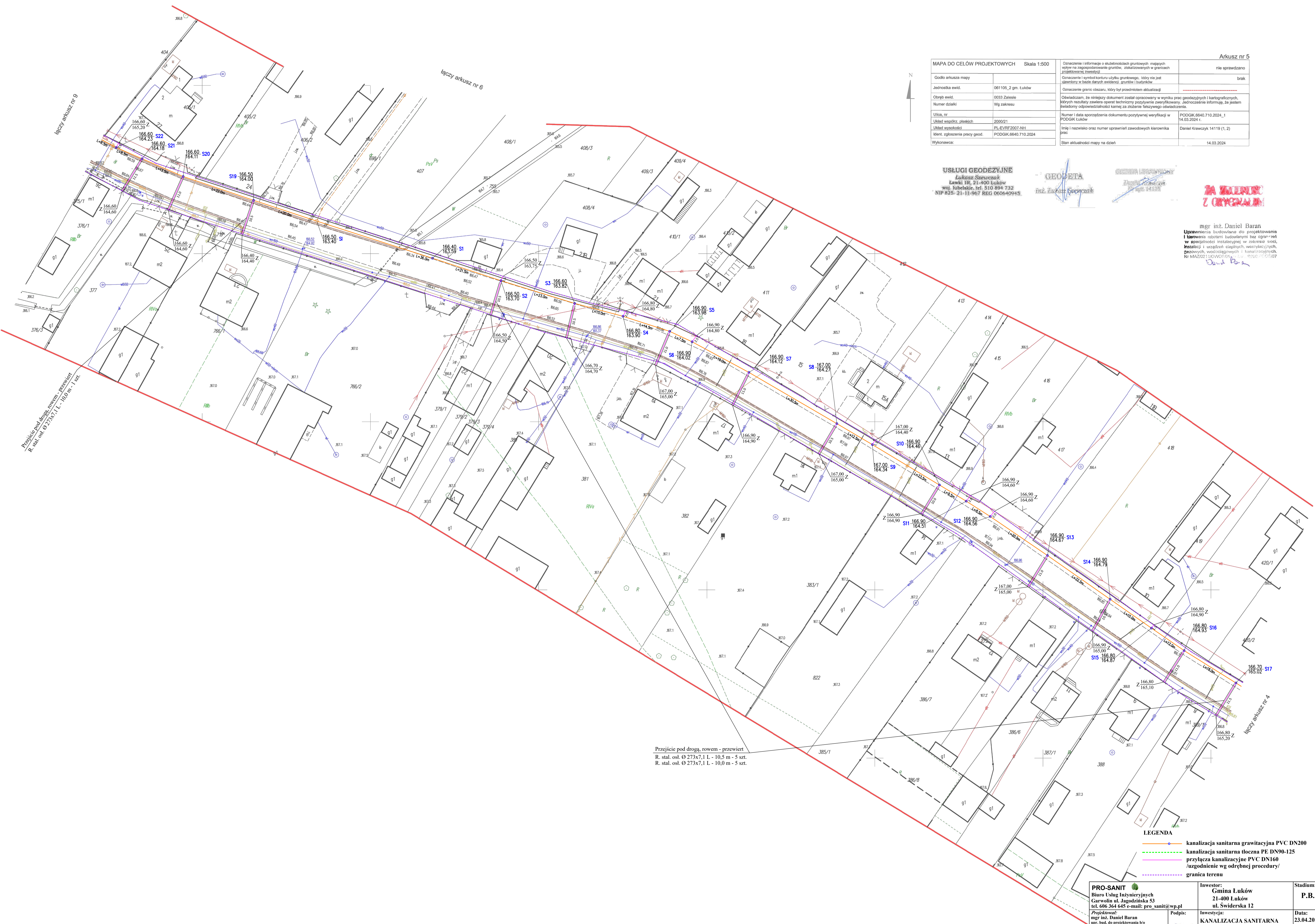
PRO-SANIT Biurowo Usług Inżynierskich Garwolin ul. Jagodzińska 53 tel. 606 364 645 e-mail: pro_sanit@wp.pl	Investor: Gmina Łuków 21-400 Łuków ul. Świdzka 12	Stadium: P.B.
Projektował: mgr inż. Daniel Baran upr. bud. do projektowania bto w specjalności sanitarną MAZ.0200/PWOS.07	Podpis: <i>[Signature]</i>	Data: 23.04.2024
Sprawił: mgr inż. Sławomir Baran upr. bud. do projektowania bto w specjalności sanitarną MAZ.0400/PWOS.09	Investycja: KANALIZACJA SANITARNA W MIEJSCOWOŚCI ZALESIE; GMINA ŁUKÓW	Skala: 1: 500
	Nazwa rysunku: Projekt zagospodarowania terenu	Nr rys: ZG4

MAPA DO CELÓW PROJEKTOWYCH Skala 1:500		Oznaczenie i informacje o służebnościach gruntowych mających wpływ na zagospodarowanie gruntów, zrealizowanych w granicach przedłożonej inwestycji	nie sprawdzano
Godło arkusza mapy	061105_2 gm. Łuków	Oznaczenie i symbol konturu użytku gruntowego, który nie jest sławiony w bazie danych ewidencji gruntów i budynków	brak
Jednostka ewid.	0033 Zalesie	Oznaczenie granic obszaru, który był przedmiotem aktualizacji	-----
Obrotu ewid.	Wg zakresu	Oświadczam, że niniejszy dokument został opracowany w wyniku prac geodezyjnych i kartograficznych, których rezultaty zawiera opisanie techniczne popoziomie zweryfikowany. Jednocześnie informuję, że jestem świadomy odpowiedzialności karnej za złożenie fałszywego oświadczenia.	
Ulica, nr	200021	Numer i data sporządzenia dokumentu pozytywnie weryfikacji w PODGIK Łuków	PODIGK 6640.710.2024_1 14.03.2024 r.
Układ współrz. płaskich	PL-EVRF2007/NN	Imię i nazwisko oraz numer uprawnień zawodowych kierownika prac	Daniel Krawczyk 14119 (1, 2)
Układ wysokości	PODIGK.6640.710.2024	Stan aktualności mapy na dzień	14.03.2024
Identyfikacja pasy genod.			
Wykonawca:			

USŁUGI GEODEZYJNE
Lukasz Szewczak
 Ławki 1B, 21-400 Łuków
 woj. Lubelskie, tel. 510 894 732
 NIP 825-21-11-967 REG 050640945



mgr inż. Daniel Baran
 Uprawnienia budowlane do projektowania i kierowania robotami budowlanymi bez ograniczeń w specjalności instalacyjnej w zakresie sieci, instalacji i urządzeń cieplnych, wentylacyjnych, gazowych, wodociagowych i kanalizacyjnych. Nr MAZ02110W0R0001010-0000000507
Daniel Baran



Przebieg pod drogą, rowem - przewiert
 R. stal. osł. Ø 273x7,1 L - 10,5 m - 5 szt.
 R. stal. osł. Ø 273x7,1 L - 10,0 m - 5 szt.

- LEGENDA**
- kanalizacja sanitarna grawitacyjna PVC DN200
 - kanalizacja sanitarna tłoczna PE DN90-125
 - przyłącza kanalizacyjne PVC DN160
 - uzgodnienie wg odrębnej procedury/
 - granica terenu

PRO-SANIT Biuro Usług Inżynierskich Garwolin ul. Jagodzińska 53 tel. 606 364 645 e-mail: pro_sanit@wp.pl Projektował: mgr inż. Daniel Baran upr. bud. do projektowania bio w specjalności sanitarnej MAZ0208PW0507 Sprawdził: mgr inż. Sławomir Baran upr. bud. do projektowania bio w specjalności sanitarnej MAZ0400PW0509	Inwestor: Gmina Łuków 21-400 Łuków ul. Świderska 12	Stadium: P.B.
	Podpis: KANALIZACJA SANITARNIA W MIEJSCOWOŚCI ZALESIE; GMINA ŁUKÓW	Inwestycja: Data: 23.04.2024 Skala: 1: 500
Nazwa rysunku: Projekt zagospodarowania terenu		Nr rys: ZG6

MAPA DO CEŁÓW PROJEKTOWYCH Skala 1:500		Opis treści i informacji o składowości graficznych mapy nie sprawdzano	nie sprawdzano
Godło autora mapy		Opis treści i informacji o składowości graficznych mapy nie sprawdzano	nie sprawdzano
Jednostka ewid.	081100_2 gm. Łuków	Opis treści i informacji o składowości graficznych mapy nie sprawdzano	nie sprawdzano
Obrobek ewid.	0033 Zalesie	Opis treści i informacji o składowości graficznych mapy nie sprawdzano	nie sprawdzano
Numer działki	Wp. z adresu	Opis treści i informacji o składowości graficznych mapy nie sprawdzano	nie sprawdzano
Ulica, nr		Opis treści i informacji o składowości graficznych mapy nie sprawdzano	nie sprawdzano
Układ współrz. płaskich	200001	Opis treści i informacji o składowości graficznych mapy nie sprawdzano	nie sprawdzano
Układ współrz. kulistej	PL-ETRS2002-4811	Opis treści i informacji o składowości graficznych mapy nie sprawdzano	nie sprawdzano
Identyfikator mapy	PODOG.6642.710.2024	Opis treści i informacji o składowości graficznych mapy nie sprawdzano	nie sprawdzano
Wykonawca:		Opis treści i informacji o składowości graficznych mapy nie sprawdzano	nie sprawdzano

Arkusz nr 9

USŁUGI GEODEZYJNE
 Lukasz Szewczyk
 Luki 1R, 21-400 Łuków
 ul. Jubilatek, tel. 510 894 732
 NIP 825-21-13-967 REG 060640945

GEOBETA
 Inż. Zdzisław Kowalczyk

GENERAŁ PROJEKTU
 Inż. Paweł Krawczyk

ZA WYKONANIE Z ORYGINAŁEM

mgr inż. Daniel Baran
 Upewniamia, że wykonałem do projektowania i wykonania robót budowlanych bez ograniczeń w specjalności instalacyjnej w zakresie sieci, instalacji i urządzeń elektrycznych, elektroenergetycznych, wodociagowych i kanalizacyjnych. Nr MAZ.0021.1000.2024.1 - 14.03.2024




- LEGENDA**
- kanalizacja sanitarna grawitacyjna PVC DN200
 - kanalizacja sanitarna tłoczna PE DN90-125
 - przyłącza kanalizacyjne PVC DN160
 - uzgodnienie wg odrębnej procedury/
 - granica terenu

PRO-SANIT Biurow Usług Inżynierskich Garwolin ul. Jagodzińska 53 tel. 696 364 645 e-mail: pro_sanit@wp.pl	Investor: Gmina Łuków ul. Świderska 12	Stadium: P.B.
Projektant: mgr inż. Daniel Baran upr. bud. do projektowania bo w specjalności sanitarnej MAZ.0021.1000.2024.1	Podpis: KANALIZACJA SANITARNA W MIEJSCOWOŚCI ZALESIE, GMINA ŁUKÓW	Data: 23.04.2024
Sprzedaż: mgr inż. Skawonir Baran upr. bud. do projektowania bo w specjalności sanitarnej MAZ.0021.1000.2024.1	Nazwa rysunku: Projekt zagospodarowania terenu	Skala: 1: 500
		Nr rys: ZG7

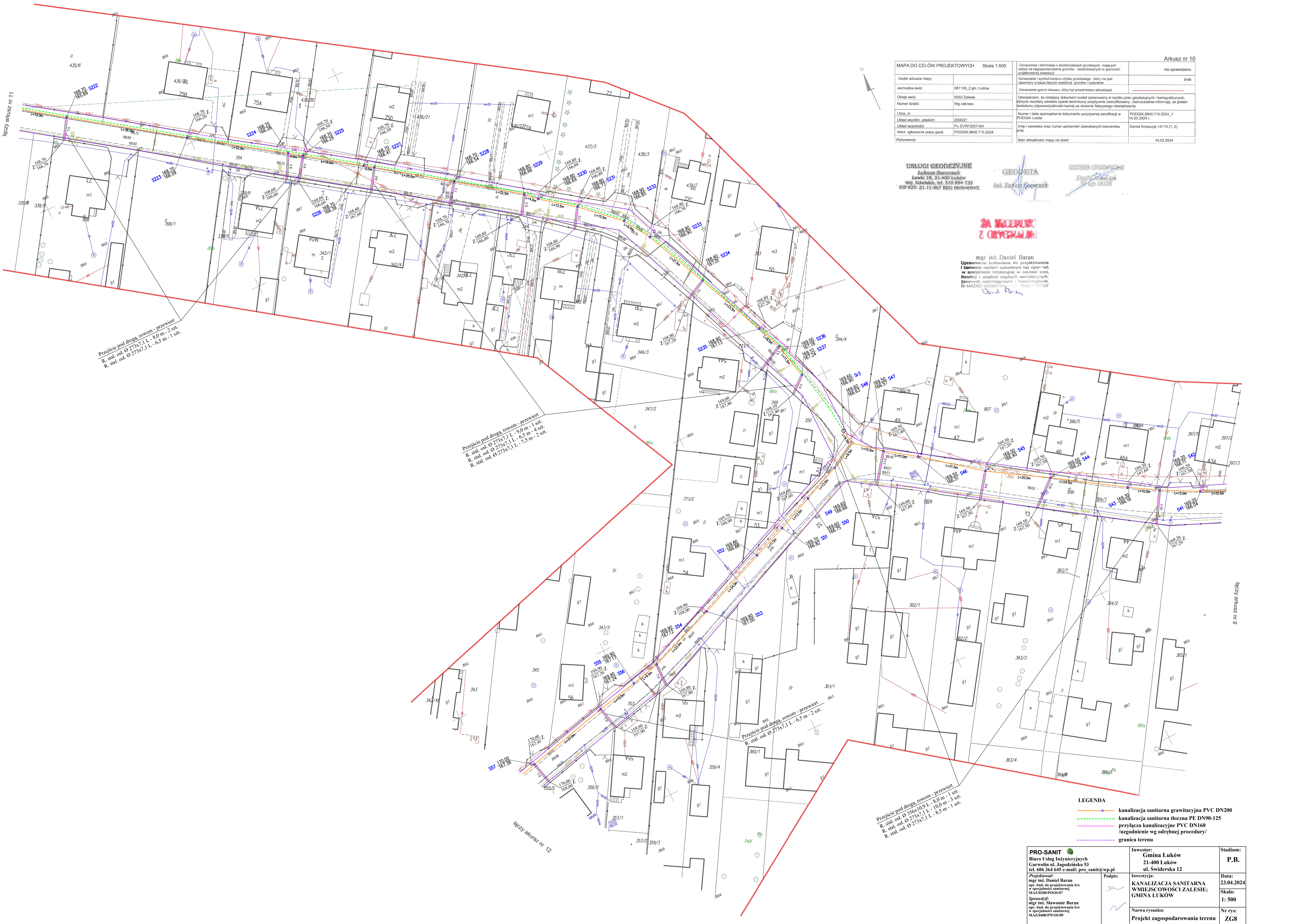
MAPA DO CELÓW PROJEKTOWYCH Skala 1:500		Oznaczenie i informacja o skutkach gruntowych mających wpływ na zagospodarowanie gruntów, zlokalizowanych w granicach projektowanej inwestycji	nie sprawdzano
Godło arkusza mapy	061105_2 gm. Łuków	Oznaczenie i symbol konturu użytku gruntowego, który nie jest elementem w bazie danych ewidencji gruntów i budynków	brak
Jednostka ewid.	0033 Zalesie	Oznaczenie granic obszaru, który był przedmiotem aktualizacji	
Obryb ewid.	Wg zakresu	Oświadczam, że niniejszy dokument został opracowany w wyniku prac geodezyjnych i kartograficznych, których rezultaty zawiera operat techniczny pozytywnie zweryfikowany. Jednocześnie informuję, że jestem świadomy odpowiedzialności karnej za złożenie fałszywego oświadczenia.	
Numer działki		Numer i data sporządzenia dokumentu pozytywnie weryfikacji w PODGIK Łuków	PODIGK.6940.710.2024_1 14.03.2024 r.
Ulica, nr		Inię i nazwisko oraz numer uprawnień zawodowych kierownika prac	Daniel Krwacik 14110 (1, 2)
Ułamek wypisów, sheetów	2000/21	Stan aktualności mapy na dzień	14.03.2024
Link do wypisów	PL-ENR/2022-NH		
Ident. zgłoszenia pracy geod.	PODIGK.6940.710.2024		
Wykonawca:			

USŁUGI GEODEZYJNE
Lukasz Szewczyk
 Łuków 1B, 21-400 Łuków
 woj. Lubelskie, tel. 510 894 732
 NIP 825-21-11-967 REG 060640945



**ZA WIEDZĄ
Z OPIECYJNOŚCIĄ**

mgr inż. Daniel Baran
 Uprawnienia budowlane do projektowania i kierowania robotami budowlanymi bez opłat - zaktualizowane w specjalności instalacyjnej w zakresie sieci, instalacji i urządzeń cieplnych, wentylacyjnych, gazowych, wodociagowych i kanalizacyjnych.
 Nr MAZ02110W0509, 0202000507



LEGENDA

	kanalizacja sanitarna grawitacyjna PVC DN200
	kanalizacja sanitarna tłoczna PE DN90-125
	przyłącza kanalizacyjne PVC DN160
	uzgodnienie wg odrębnej procedury/
	granica terenu

PRO-SANIT Biurowo Usług Inżynierskich Garwolin ul. Jagodzińska 53 tel. 606 364 645 e-mail: pro_sanit@wp.pl	Investor: Gmina Łuków 21-400 Łuków ul. Świdzka 12	Stadium: P.B.
Projektant: mgr inż. Daniel Baran upr. bud. do projektowania b/w w specjalności sanitarną MAZ/0200/PWOS/07	Podpis: 	Data: 23.04.2024
Sprawdził: mgr inż. Sławomir Baran upr. bud. do projektowania b/w w specjalności sanitarną MAZ/0400/PWOS/09	Nazwa rysunku: Projekt zagospodarowania terenu	Skala: 1: 500 Nr rys: ZG8

MAPA DO CELÓW PROJEKTOWYCH Skala 1:500		Oznaczenie i informacja o służebnościach gruntowych mających wpływ na zagospodarowanie gruntów, zlokalizowanych w granicach projektowanej inwestycji	nie sprawdzano
Godło arkusza mapy		Oznaczenie i symbol konturu użytku gruntowego, który nie jest ujawniony w bazie danych ewidencji gruntów i budynków	brak
Jednostka ewid.	061105_2 gm. Łuków	Oznaczenie granic obszaru, który był przedmiotem aktualizacji	-----
Obręb ewid.	0033 Zalesie	Oświadczam, że niniejszy dokument został opracowany w wyniku prac geodezyjnych i kartograficznych, których rezultaty zawiera operat techniczny pozytywnie zweryfikowany. Jednocześnie informuję, że jestem świadomy odpowiedzialności karnej za złożenie fałszywego oświadczenia.	
Numer działki	Wg zakresu	Numer i data sporządzenia dokumentu pozytywnej weryfikacji w PODGIK Łuków	PODGIK.6640.710.2024_1 14.03.2024 r.
Ulica, nr		Imię i nazwisko oraz numer uprawnień zawodowych kierownika prac	Daniel Krwaczyk 14119 (1,2)
Układ współrz. płaskich	2000/21	Stan aktualności mapy na dzień	14.03.2024
Układ wysokości	PL-EVRF2007-NH		
Ident. zgłoszenia pracy geod.	PODGIK.6640.710.2024		
Wykonawca:			

USŁUGI GEODEZYJNE
Lukasz Szewczak
 Ławki 1R, 21-400 Łuków
 woj. lubelskie, tel. 510 894 732
 NIP 825-21-11-967 REG 060640945

GEODETA
 inż. **Lukasz Szewczak**

SEKON LUBELSKI
 inż. **Daniel Krwaczyk**
 Nr uprawnień: 14119

**ZA WERIDNOŚĆ
 Z ORYGINAŁEM**

mgr inż. Daniel Baran
 Uprawnienia budowlane do projektowania i kierowania robotami budowlanymi bez ograniczeń w specjalności instalacyjnej w zakresie sieci, instalacji i urządzeń cieplnych, wentylacyjnych, gazowych, wodociagowych i kanalizacyjnych.
 Nr MAZ/0211/O/WOS/05/14/2024/05/07
Daniel Baran



Przebieg pod drogą, rowem - przewiert
 R. stal. osł. Ø 273x7,1 L - 8,5 m - 1 szt.

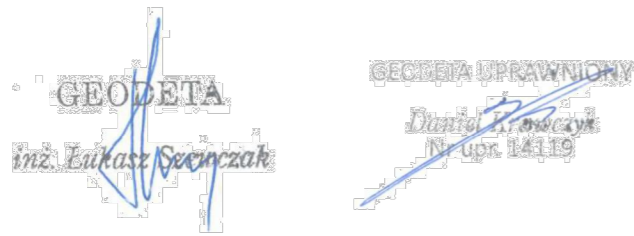
Przebieg pod drogą, rowem - przewiert
 R. stal. osł. Ø 273x7,1 L - 7,0 m - 3 szt.
 R. stal. osł. Ø 273x7,1 L - 6,5 m - 4 szt.

- LEGENDA**
- kanalizacja sanitarna grawitacyjna PVC DN200
 - - - kanalizacja sanitarna tłoczna PE DN90-125
 - przyłącza kanalizacyjne PVC DN160 /uzgodnienie wg odrębnej procedury/
 - - - granica terenu

PRO-SANIT Biuro Usług Inżynierskich Garwolin ul. Jagodzińska 53 tel. 606 364 645 e-mail: pro_sanit@wp.pl Projektował: mgr inż. Daniel Baran upr. bud. do projektowania b/o w specjalności sanitarnej MAZ/0211/O/WOS/07 Sprawdził: mgr inż. Sławomir Baran upr. bud. do projektowania b/o w specjalności sanitarnej MAZ/0400/PWOS/09	Inwestor: Gmina Łuków 21-400 Łuków ul. Świderska 12	Stadium: P.B.
	Podpis: <i>Daniel Baran</i> Inwestycja: KANALIZACJA SANITARNA WMIEJSCOWOŚCI ZALESIE; GMINA ŁUKÓW	Data: 23.04.2024 Skala: 1: 500
Nazwa rysunku: Projekt zagospodarowania terenu		Nr rys: ZG9

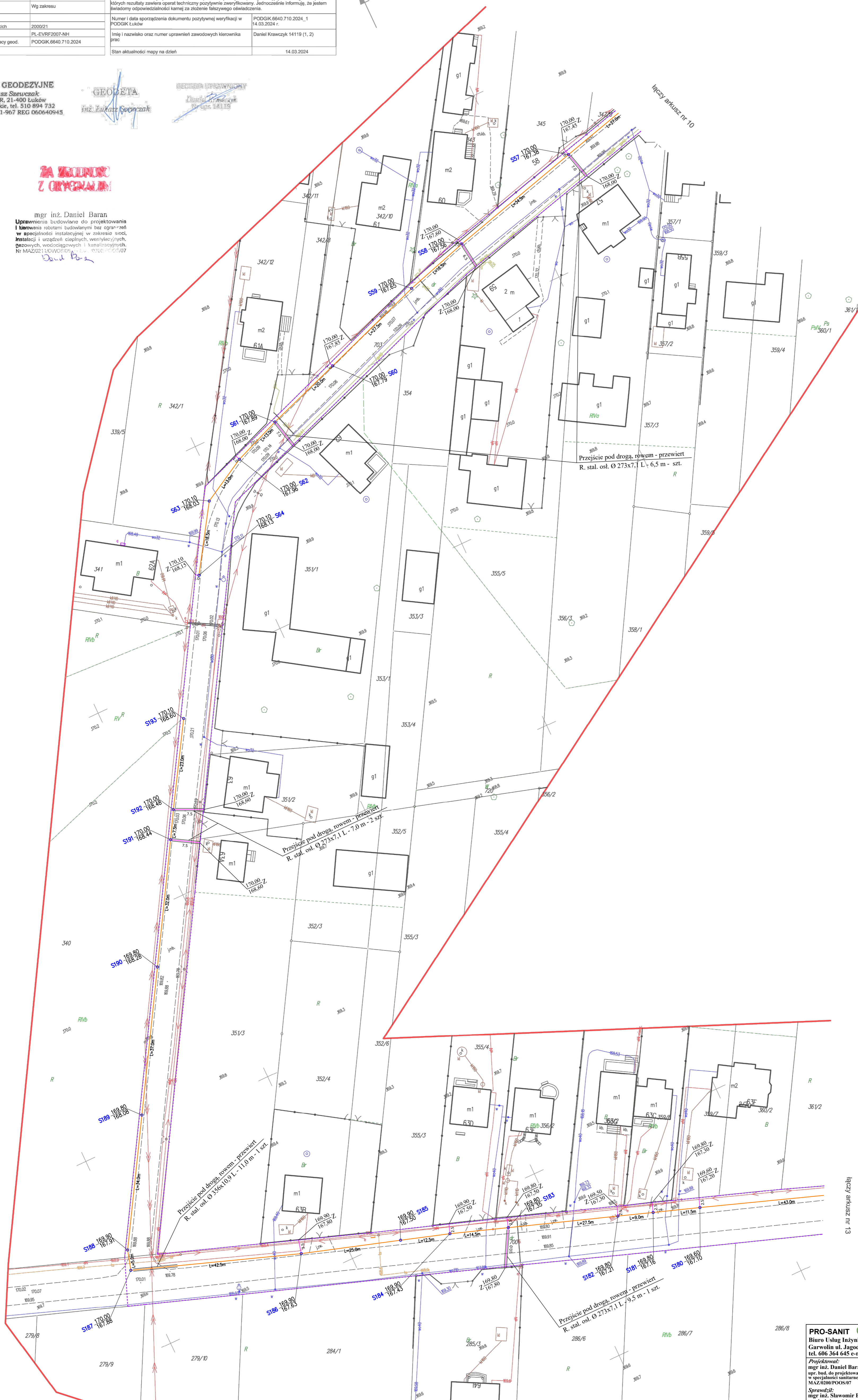
MAPA DO CELÓW PROJEKTOWYCH Skala 1:500		Oznaczenia i informacje o skutecznosciach gruntowych mających wpływ na zagospodarowanie gruntów, dokonywanych w granicach projektowanej inwestycji	nie sprawdzano
Godło arkusza mapy		Oznaczenie symboli konturu użytku gruntowego, który nie jest ujęty w bazie danych ewidencji gruntów i budynków	brak
Jednostka ewid.	081105_2 gm. Luków	Oznaczenie granic obszaru, który był przedmiotem aktualizacji	-----
Obieg ewid.	0033 Zalesie	Oświadczam, że niniejszy dokument został opracowany w wyniku prac geodezyjnych i kartograficznych, których rezultaty zawiera operat techniczny pozytywnie zweryfikowany. Jednocześnie informuję, że jestem świadomy odpowiedzialności karnej za złożenie fałszywego oświadczenia.	
Numer działki	Wg zakresu	Numer i data sporządzenia dokumentu pozytywnie zweryfikacji w PODGK Luków	PODGK 6640.710.2024_1 14.03.2024 r.
Ulica, nr		Imię i nazwisko oraz numer uprawnień zawodowych kierownika prac	Daniel Krawczyk 14119 (1, 2)
Układ współrz. płaskich	2000/21	Stan aktualności mapy na dzień	14.03.2024
Układ wysokości	PL-EVRP2007-NH		
Ident. zgłoszenia pracy geod.	PODGK 6640.710.2024		
Wykonawca:			

USŁUGI GEODEZYJNE	
Łukasz Szewczyk	
Luków 17, 21-400 Luków	
woj. lubelskie, tel. 510 894 732	
NIP 825-21-11-967 REG 060640945	



ZA WIEDUCIŚC Z OBYCZAJEM!

mgr inż. Daniel Baran
 Uprawnienia budowlane do projektowania i kierowania robotami budowlanymi bez ograniczeń w specjalności instalacyjnej w zakresie sieci, instalacji i urządzeń cieplnych, wentylacyjnych, gazowych, wodociagowych i kanalizacyjnych.
 Nr MAZ02110W0550...
 Dany Baran



LEGENDA

- kanalizacja sanitarna grawitacyjna PVC DN200
- kanalizacja sanitarna tłoczna PE DN90-125
- przyłącza kanalizacyjne PVC DN160
- uzgodnienie wg odrębnej procedury/
- granica terenu

PRO-SANIT Biuro Usług Inżynierskich Garwolin ul. Jagodzińska 53 tel. 606 364 645 e-mail: pro_sanit@wp.pl Projektant: mgr inż. Daniel Baran upr. bud. do projektowania b/w w specjalności sanitarnej MAZ/0200/POOS/07 Sprawdzający: mgr inż. Sławomir Baran upr. bud. do projektowania b/w w specjalności sanitarnej MAZ/0400/PWOS/09	Inwestor: Gmina Luków 21-400 Luków ul. Świderska 12	Stadium: P.B.
	Podpis: KANALIZACJA SANITARNA WMIĘJSCOWOŚCI ZALESIE; GMINA LUKÓW	Data: 23.04.2024 Skala: 1: 500
Nazwa rysunku: Projekt zagospodarowania terenu		

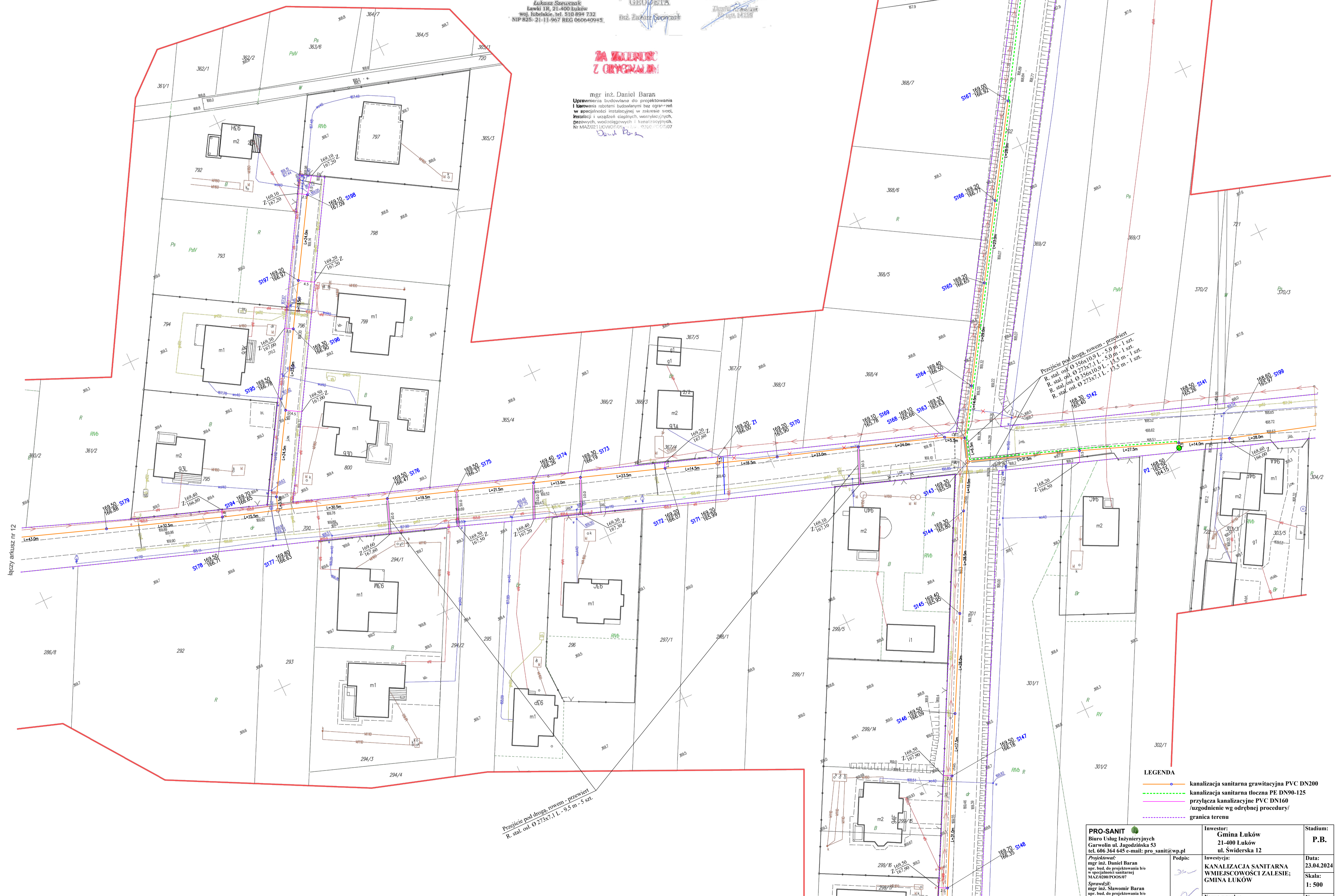
MAPA DO CEŁÓW PROJEKTOWYCH Skala 1:500		Arkusz nr 13	
Główny arkusz mapy		Oznaczenie i informacja o służbostwach gruntowych mających wpływ na zagospodarowanie gruntów, zstakowanych w granicach projektowanych (nawierzchni)	nie sprawdzano
Jednostka ewid.	061105_2 gm. Łuków	Oznaczenie symbolu konturu użytku gruntowego, który nie jest uwzględniony w bazie danych ewidencji gruntów i budynków.	brak
Obręb ewid.	0033 Zalesie	Oznaczenie granic obszaru, który był przedmiotem aktualizacji	
Numer działki	Wg zakresu	Oświadczam, że niniejszy dokument został opracowany w wyniku prac geodezyjnych i kartograficznych, których rezultaty zawiera operat techniczny pozytywnie zweryfikowany. Jednocześnie informuję, że jestem świadomy odpowiedzialności karnej za złożenie fałszywego oświadczenia.	
Ulica, nr		Numer i data sporządzenia dokumentu powyższej wytycznej w PODGK Łuków	PODGK 6640.710.2024_1 14.03.2024 r.
Układ współrz. płaskich	2000/21	Imię i nazwisko oraz numer uprawnień zawodowych kierownika prac	Daniel Krawczyk 14119 (1, 2)
Układ wysokości	PL-EVRF2007-NH	Stan aktualności mapy na dzień	14.03.2024
Ident. zgłoszenia pracy geod.	PODGK.6640.710.2024		
Wykonawca:			

USŁUGI GEODEZYJNE
 Łukasz Szaneczak
 Ławki 118, 21-400 Łuków
 woj. lubelskie, tel. 510 894 732
 NIP 825-21-11-967 REG 060640945

GEODETA
 Inż. Zdzisław Korczak
 ul. Szwedzka 11
 21-400 Łuków

ZA WŁADNOSC
 Z ORYGINAŁEM

mgr inż. Daniel Baran
 Uprawnienia budowlane do projektowania
 i nadzoru robotami budowlanymi bez ograniczeń
 w specjalności instalacyjnej w zakresie sieci,
 instalacji i urządzeń ciepłych, wentylacyjnych,
 gazowych, wodociągowych i kanalizacyjnych.
 Nr MAZ2021.LUDWIS.0565 (zaw. 9206) P. 05/07
Daniel Baran



- LEGENDA
- kanalizacja sanitarna grawitacyjna PVC DN200
 - kanalizacja sanitarna tłoczna PE DN90-125
 - przyłącza kanalizacyjne PVC DN160
 - uzgodnienie wg odrębnej procedury/
 - granica terenu

PRO-SANIT Biuro Usług Inżynierskich Garwoła ul. Jagodzińska 53 tel. 606 364 645 e-mail: pro_sanit@wp.pl Projektował: mgr inż. Daniel Baran upr. bud. do projektowania bio w specjalności sanitarnej MAZ-0280/PWOS-07 Sprawdził: mgr inż. Sławomir Baran upr. bud. do projektowania bio w specjalności sanitarnej MAZ-0400/PWOS-09	Inwestor: Gmina Łuków 21-400 Łuków ul. Świdzka 12	Stadium: P.B.
	Podpis: <i>[Signature]</i> KANALIZACJA SANITARNA WMIĘSCOWIĄCZA ZALESIE; GMINA ŁUKÓW	Data: 23.04.2024 Skala: 1: 500

łączy arkusz nr 12

łączy arkusz nr 14

MAPA DO CELÓW PROJEKTOWYCH		Skala 1:500	
Godło arkusza mapy		Oznaczenie i informacja o skutkach gruntowych mających wpływ na zagospodarowanie gruntów, określonych w granicach projektowanej inwestycji	nie sprawdzano
Jednostka ewid.	051105_2 gm. Łuków	Oznaczenie i symbol konturu użytku gruntowego, który nie jest ujętym w bazie danych ewidencji gruntów i budynków	brak
Obryb ewid.	0033 Zalesie	Oznaczenie granic obszaru, który był przedmiotem aktualizacji	
Numer działki	Wg zakresu	Oświadczam, że niniejszy dokument został opracowany w wyniku prac geodezyjnych i kartograficznych, których rezultaty zawiera oparł techniczny pozytywnie zweryfikowany. Jednocześnie informuję, że jestem świadomy odpowiedzialności karnej za złożenie fałszywego oświadczenia.	
Ulica, nr	2000/21	Numer i data sporządzenia dokumentu pozytywniej weryfikacji w PDDGIK Łuków	PODDGIK 6640.710.2024_1 14.03.2024 r.
Układ współrz. płaskich	PL-EVRF2007-NH	Imię i nazwisko oraz numer uprawnień zawodowych kierownika prac	Daniel Krawczyk 14119 (1,2)
Układ wysokości	PODDGIK 6640.710.2024	Stan aktualności mapy na dzień	14.03.2024
Ident. zgłoszenia pracy geod.			
Wykonawca:			

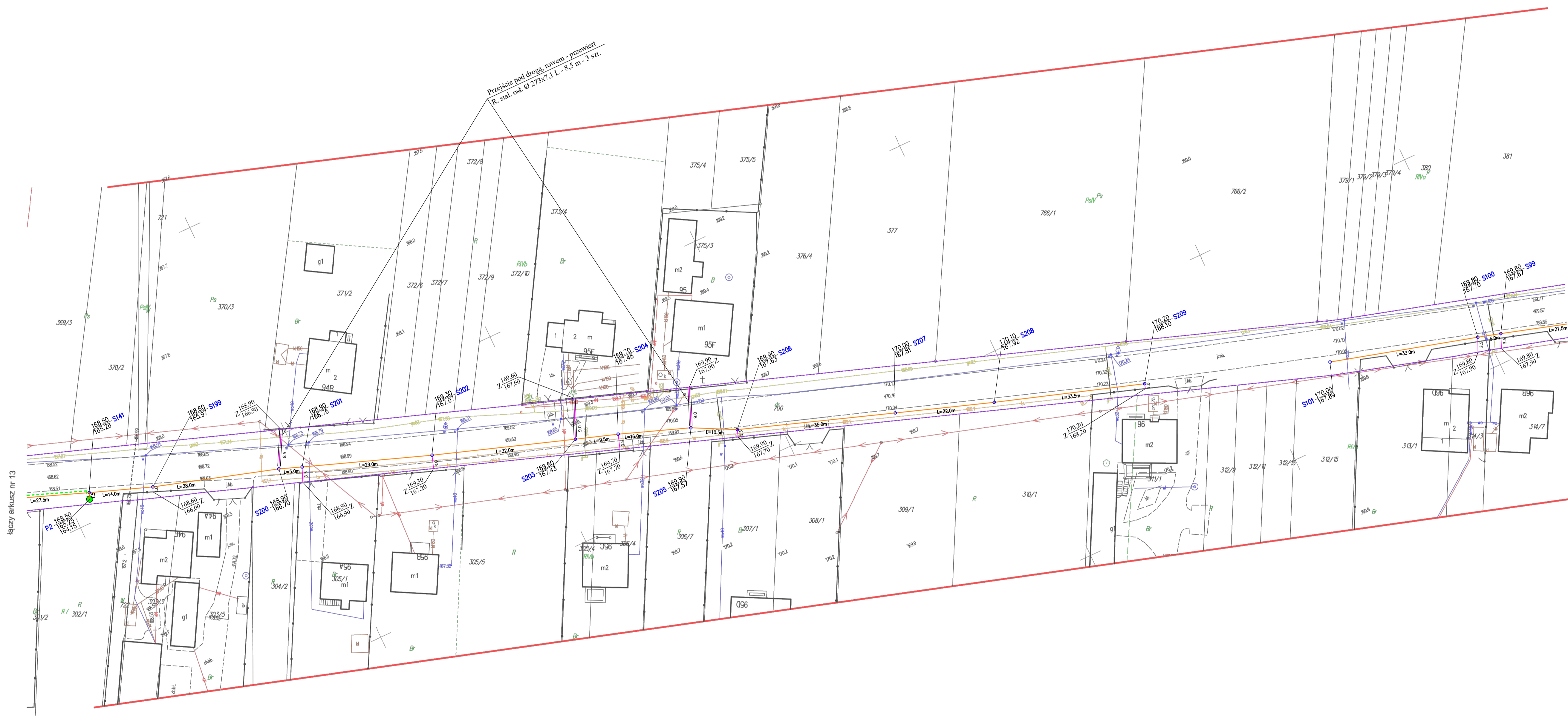
ZAJĘCIE
Z OKREŚLAMI

USŁUGI GEODEZYJNE
Łukasz Szeużczak
Ławki 1B, 21-400 Łuków
woj. Lubelskie, tel. 510 894 732
NIP 825-21-11-967 REG 060640945

GEODETA
mgr inż. Łukasz Szeużczak

GEODETA UPRAWNIENY
mgr inż. Daniel Krawczyk

mgr inż. Daniel Baran
Upewnienie budowlane do projektowania i kierowania robotami budowlanymi bez ograniczeń w specjalności instalacyjnej w zakresie sieci, instalacji i urządzeń cieplnych, wentylacyjnych, gazowych, wodociągowych i kanalizacyjnych, NI MAZ20211024031024, nr 10740-11-05-07
Daniel Baran



- LEGENDA**
- kanalizacja sanitarna grawitacyjna PVC DN200
 - kanalizacja sanitarna tłoczna PE DN90-125
 - przylączy kanalizacyjne PVC DN160
 - uzgodnienie wg odrębnej procedury/
 - granica terenu

PRO-SANIT Biurowo Usług Inżynierskich Garwolin ul. Jagodzińska 53 tel. 606 364 645 e-mail: pro_sanit@wp.pl	Investor: Gmina Łuków 21-400 Łuków ul. Świdzka 12	Stadium: P.B.
Projektant: mgr inż. Daniel Baran upr. bud. do projektowania bio w specjalności sanitarnej MAZ-0200/PWOS-07	Podpis: <i>[Signature]</i>	Data: 23.04.2024
Sprawdził: mgr inż. Sławomir Baran upr. bud. do projektowania bio w specjalności sanitarnej MAZ-0400/PWOS-09	Investycja: KANALIZACJA SANITARNA W MIEJSCOWOŚCI ZALESIE; GMINA ŁUKÓW	Skala: 1: 500
	Nazwa rysunku: Projekt zagospodarowania terenu	Nr rys: ZG12

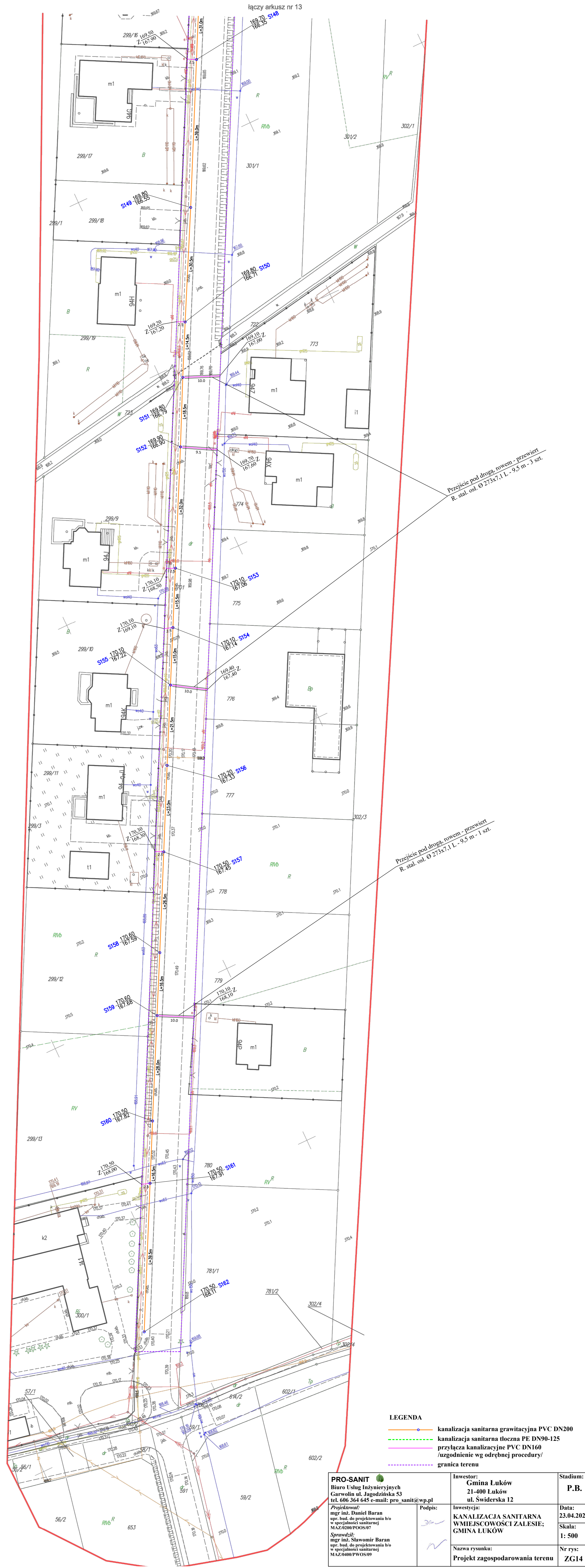
MAPA DO CELÓW PROJEKTOWYCH		Skala 1:500	Arkusz nr 14
Godło arkusza mapy			nie sprawdzano
Jednostka ewid.	061106_2 gm. Łuków		brak
Obrys ewid.	0033 Zalesie		
Numer działki	Wg zakresu		
Ulica, nr			
Układ współrz. płaskich	200021		
Układ wysokości	PL-EVRF2007-NH		
Ident. zgłoszenia pracy geod.	PODGK.6640.710.2024		
Wykonawca:			
Opiszenie i informacje o skutkach gruntowych mających wpływ na zagospodarowanie gruntów, zlokalizowanych w granicach poszczególnych nieruchomości			
Opiszenie i symbol kierunku użytku gruntowego, który nie jest ujemniejszy w bazie danych ewidencji gruntów i budynków			
Opiszenie granic obciążenia, który był przedmiotem aktualizacji			
Oświadczam, że niniejszy dokument został opracowany w wyniku prac geodezyjnych i kartograficznych, których rezultaty zawiera operat techniczny pozytywnie zweryfikowany. Jednocześnie informuję, że jestem świadomy odpowiedzialności karnej za złożenie fałszywego oświadczenia.			
Numer i data sporządzenia dokumentu pozytywnie zweryfikacji w PODGK Łuków		PODGK.6640.710.2024_1	14.03.2024 r.
Imię i nazwisko oraz numer uprawnień zawodowych kierownika prac		Daniel Krawczyk 14119 (1, 2)	
Stan aktualności mapy na dzień			14.03.2024

USŁUGI GEODEZYJNE
Łukasz Szanuzczak
 Ławki 1R, 21-400 Łuków
 woj. lubelskie, tel. 510 894 732
 NIP 825-21-11-967 REG 060640945

GEODETA
inż. Łukasz Szanuzczak
 REGON 14119

**ZA WZGLĘDNIEM
 Z OBYWATELSTWEM**

mgr inż. Daniel Baran
 Uprawnienia budowlane do projektowania i kierowania robotami budowlanymi bez ograniczeń w specjalności instalacyjnej w zakresie sieci, instalacji i urządzeń ciepłych, wentylacyjnych, chłodowych, wentylacyjnych i klimatyzacyjnych. Nr MAZ0211040505-1-1-0150-0105507
Daniel Baran



- LEGENDA**
- kanalizacja sanitarna grawitacyjna PVC DN200
 - kanalizacja sanitarna tłoczna PE DN90-125
 - przyłącza kanalizacyjne PVC DN160
 - uzgodnienie wg odrębnej procedury/
 - granica terenu

PRO-SANIT Biurowo Usług Inżynierskich Garwolin ul. Jagodzińska 53 tel. 606 364 645 e-mail: pro_sanit@wp.pl		Investor: Gmina Łuków 21-400 Łuków ul. Świderska 12	Stadium: P.B.
Projektant: mgr inż. Daniel Baran upr. bud. do projektowania b/o w specjalności sanitarnej MAZ/0208/PWOS/07	Podpis: <i>Daniel Baran</i>	Investycja: KANALIZACJA SANITARNA WMIĘSCOWOŚCI ZALESIE; GMINA ŁUKÓW	Data: 23.04.2024
Sprawdził: mgr inż. Sławomir Baran upr. bud. do projektowania b/o w specjalności sanitarnej MAZ/0400/PWOS/09	Podpis: <i>Sławomir Baran</i>	Nazwa rysunku: Projekt zagospodarowania terenu	Skala: 1: 500
			Nr rys: ZG14