





























## MIEJSCOWE PLANY ZAGOSPODAROWANIA PRZESTRZENNEGO

L.P.	UCHWAŁA	PUBLIKACJA	OBOWIĄZYWANIE		UCHWAŁA PDF	ZAŁĄCZNIKI GRAFICZNE GEOTIFF (EPSG 2178)	LEGENDA	GML DLA APP	UWAGI
			OD	DO					
1.	Nr XXXVI/215/06 z dnia 11 października 2006 r. w sprawie uchwalenia Miejscowego planu zagospodarowania przestrzennego Gminy Łuków	Dz. Urz. Woj. Lubelskiego Nr 34, poz. 909 z dnia 2 marca 2007 r.	17.03.2007	-		ZAŁ. GRAF.			<b>OBOWIĄZUJĄCY W CZĘŚCI</b>  <b>Rozstrzygnięcie Nadzorcze Wojewody Lubelskiego Nr PN.II.0911/258/2006 z dnia 17.11.2006 r.:</b> nieważność uchwały dla obszarów o symbolach: MN,U-04-12; MN,U-04-37; ML-13-1; RM,MN,U-17-15; MN,U-20-17; MN,U-30-14  <b>Zmieniony uchwałą:</b> <a href="#">Nr LII/356/14</a> <a href="#">Nr LII/357/14</a> <a href="#">Nr LII/358/14</a> <a href="#">Nr II/16/2014</a> <a href="#">Nr VIII/62/2015</a> <a href="#">Nr VIII/63/2015</a> <a href="#">Nr X/79/2015</a> <a href="#">Nr X/81/2015</a> <a href="#">Nr XIV/104/2015</a> <a href="#">Nr XIV/106/2015</a> <a href="#">Nr XXI/173/2016</a> <a href="#">Nr XXI/171/2016</a> <a href="#">Nr XXIV/195/2016</a> <a href="#">Nr XXVI/265/2017</a> <a href="#">Nr LI/369/2018</a> <a href="#">Nr LVI/404/2018</a> <a href="#">Nr LVI/402/2018</a> <a href="#">Nr LVII/411/2018</a> <a href="#">Nr V/36/2019</a> <a href="#">Nr V/38/2019</a> <a href="#">Nr X/90/2019</a> <a href="#">Nr XII/102/2019</a> <a href="#">Nr XII/100/2019</a> <a href="#">Nr XII/104/2019</a> <a href="#">Nr XII/106/2019</a> <a href="#">Nr XIII/114/2019</a> <a href="#">Nr XXIV/174/2020</a> <a href="#">Nr XXX/216/2020</a> <a href="#">Nr XLI/286/2021</a> <a href="#">XLI/288/2021</a> <a href="#">XLIII/311/2021</a> <a href="#">XLVII/344/2022</a>
2.	Nr LII/356/14 z dnia 30 września 2014 r. w sprawie uchwalenia zmiany miejscowego planu zagospodarowania przestrzennego Gminy Łuków w miejscowości <b>Biardy</b>	<a href="#">Dz. Urz. Woj. Lubelskiego poz. 3458 z dnia 31 października 2014 r.</a>	15.11.2014	-		ZAŁ. GRAF.			<b>OBOWIĄZUJĄCY W CAŁOŚCI</b>  <b>Kopaliny –</b> działki nr ewid. 22, 418, 151, 163  <b>Zmieniony uchwałą:</b> -
3.	Nr LII/357/14 z dnia 30 września 2014 r. w sprawie uchwalenia zmiany miejscowego planu zagospodarowania przestrzennego Gminy Łuków w obszarze wsi <b>Grzędówka</b>	<a href="#">Dz. Urz. Woj. Lubelskiego poz. 3459 z dnia 31 października 2014 r.</a>	15.11.2014	-		ZAŁ. GRAF.			<b>OBOWIĄZUJĄCY W CZĘŚCI</b>  <b>Zmieniony uchwałą:</b> <a href="#">Nr XIII/114/2019</a>
4.	Nr LII/358/14 z dnia 30 września 2014 r. w sprawie uchwalenia zmiany miejscowego planu zagospodarowania przestrzennego Gminy Łuków w obszarze wsi <b>Grzędówka – Kolonia</b>	<a href="#">Dz. Urz. Woj. Lubelskiego poz. 3461 z dnia 31 października 2014 r.</a>	15.11.2014	-		ZAŁ. GRAF.			<b>OBOWIĄZUJĄCY W CZĘŚCI</b>  <b>Zmieniony uchwałą:</b> <a href="#">Nr XIII/114/2019</a> <a href="#">XLIII/311/2021</a>
5.	Nr LII/359/14 z dnia 30 września 2014 r. w sprawie uchwalenia miejscowego planu zagospodarowania przestrzennego Gminy Łuków w obszarze wsi <b>Klimki</b>	<a href="#">Dz. Urz. Woj. Lubelskiego poz. 3460 z dnia 31 października 2014 r.</a>	15.11.2014	-		ZAŁ. GRAF.			<b>OBOWIĄZUJĄCY W CZĘŚCI</b>  <b>Zmieniony uchwałą:</b> <a href="#">XLVII/344/2022</a>
6.	Nr II/16/2014 z dnia 16 grudnia 2014 r. w sprawie uchwalenia zmiany miejscowego planu zagospodarowania przestrzennego Gminy Łuków dla części obrębu geodezyjnego <b>Jata</b>	<a href="#">Dz. Urz. Woj. Lubelskiego poz. 256 z dnia 21 stycznia 2015 r.</a>	05.02.2015	-		ZAŁ. GRAF.			<b>OBOWIĄZUJĄCY W CAŁOŚCI</b>  <b>Linia 400 kV Kozienice-Siedlce Ujrzanów</b>  <b>Zmieniony uchwałą:</b> -
7.	Nr VIII/62/2015 z dnia 10 czerwca 2015 r. w sprawie uchwalenia zmiany miejscowego planu zagospodarowania przestrzennego Gminy Łuków w obszarze wsi <b>Czerśl</b>	<a href="#">Dz. Urz. Woj. Lubelskiego poz. 2417 z dnia 21 lipca 2015 r.</a>	05.08.2015	-		ZAŁ. GRAF.			<b>OBOWIĄZUJĄCY W CAŁOŚCI</b>  <b>Zmieniony uchwałą:</b> -

8.	Nr VIII/63/2015 z dnia 10 czerwca 2015 r. w sprawie uchwalenia zmiany miejscowego planu zagospodarowania przestrzennego Gminy Łuków w obszarze wsi <b>Klimki</b>	<a href="#">Dz. Urz. Woj. Lubelskiego poz. 2418 z dnia 21 lipca 2015 r.</a>	05.08.2015	-		ZAŁ. GRAF.				<b>OBOWIĄZUJĄCY W CZĘŚCI</b>  Zmieniony uchwałą: <a href="#">Nr XIII/114/2019 XLVII/344/2022</a>
9.	Nr X/79/2015 z dnia 17 sierpnia 2015 r. w sprawie uchwalenia zmiany miejscowego planu zagospodarowania przestrzennego Gminy Łuków w obszarze wsi <b>Jeziory</b>	<a href="#">Dz. Urz. Woj. Lubelskiego poz. 2980 z dnia 2 października 2015 r.</a>	17.10.2015	-		ZAŁ. GRAF.				<b>OBOWIĄZUJĄCY W CAŁOŚCI</b>  Zmieniony uchwałą: -
10.	Nr X/81/2015 z dnia 17 sierpnia 2015 r. w sprawie uchwalenia zmiany miejscowego planu zagospodarowania przestrzennego Gminy Łuków w obszarze wsi <b>Sięciaszka Pierwsza i Zalesie</b>	<a href="#">Dz. Urz. Woj. Lubelskiego poz. 2981 z dnia 2 października 2015 r.</a>	17.10.2015	-		ZAŁ. GRAF.				<b>OBOWIĄZUJĄCY W CAŁOŚCI</b>  Zmieniony uchwałą: -
11.	Nr XIV/104/2015 z dnia 30 października 2015 r. w sprawie uchwalenia zmiany miejscowego planu zagospodarowania przestrzennego Gminy Łuków w obszarze wsi <b>Ryżki</b>	<a href="#">Dz. Urz. Woj. Lubelskiego poz. 4880 z dnia 10 grudnia 2015 r.</a>	25.12.2015	18.07.1016		ZAŁ. GRAF.				<b>UCHYLONY</b>  <a href="#">rozstrzygnięcie nadzorcze Wojewody Lubelskiego Nr PN-II.4131.564.2015 z dnia 10 grudnia 2015 r.</a> stwierdzające nieważność uchwały w części obejmującej ustalenia dla terenów oznaczonych symbolami 4MN,U oraz 5MN,U.  Zmieniony uchwałą: <a href="#">Nr XXI/173/2016</a>
12.	Nr XIV/106/2015 z dnia 30 października 2015 r. w sprawie uchwalenia zmiany miejscowego planu zagospodarowania przestrzennego Gminy Łuków w obszarze wsi <b>Łazy</b>	<a href="#">Dz. Urz. Woj. Lubelskiego poz. 4882 z dnia 10 grudnia 2015 r.</a>	25.12.2015	18.07.1016		ZAŁ. GRAF.				<b>UCHYLONY</b>  <a href="#">rozstrzygnięcie nadzorcze Wojewody Lubelskiego Nr PN-II.4131.565.2015 z dnia 10 grudnia 2015 r.</a> stwierdzające nieważność uchwały w części obejmującej ustalenia dla terenu drogi wewnętrznej oznaczonej symbolem 1KDW, dla terenu drogi wewnętrznej oznaczonej symbolem 5KDW, dla terenu drogi wewnętrznej oznaczonej symbolem 8KDW oraz dla terenu oznaczonego symbolem 5RM,MN,U.  Zmieniony uchwałą: <a href="#">Nr XXI/171/2016</a>
13.	Nr XXI/173/2016 z dnia 28 kwietnia 2016 r. w sprawie uchwalenia zmiany miejscowego planu zagospodarowania przestrzennego Gminy Łuków w obszarze wsi <b>Ryżki</b>	<a href="#">Dz. Urz. Woj. Lubelskiego poz. 2631 z dnia 4 lipca 2016 r.</a>	19.07.2016	-		ZAŁ. GRAF.				<b>OBOWIĄZUJĄCY W CAŁOŚCI</b>  Zmieniony uchwałą: -
14.	Nr XXI/171/2016 z dnia 28 kwietnia 2016 r. w sprawie uchwalenia zmiany miejscowego planu zagospodarowania przestrzennego Gminy Łuków w obszarze wsi <b>Łazy</b>	<a href="#">Dz. Urz. Woj. Lubelskiego poz. 2630 z dnia 4 lipca 2016 r.</a>	19.07.2016	-		ZAŁ. GRAF.				<b>OBOWIĄZUJĄCY W CZĘŚCI</b>  Zmieniony uchwałą: <a href="#">Nr X/90/2019</a>
15.	Nr XXIV/193/2016 z dnia 27 czerwca 2016 r. w sprawie uchwalenia miejscowego planu zagospodarowania przestrzennego Gminy Łuków w obszarze wsi <b>Świdry</b>	<a href="#">Dz. Urz. Woj. Lubelskiego poz. 3539 z dnia 12 sierpnia 2016 r.</a>	27.08.2016	-		ZAŁ. GRAF.				<b>OBOWIĄZUJĄCY W CAŁOŚCI</b>  Zmieniony uchwałą: -
16.	Nr XXIV/195/2016 z dnia 27 czerwca 2016 r. w sprawie uchwalenia zmiany miejscowego planu zagospodarowania przestrzennego Gminy Łuków w obszarze wsi <b>Malcanów i Świdry</b>	<a href="#">Dz. Urz. Woj. Lubelskiego poz. 3977 z dnia 10 października 2016 r.</a>	25.10.2016	-		ZAŁ. GRAF.				<b>OBOWIĄZUJĄCY W CZĘŚCI</b>  <b>Kopaliny</b>  Zmieniony uchwałą: <a href="#">Nr XXVI/207/2016</a> (Dz. Urz. Woj. Lubelskiego poz. 3978 z dnia 10 października 2016 r.) – <b>sprostowanie błędu pisarskiego</b>  <a href="#">Nr XII/102/2019</a> <a href="#">Nr XXIV/174/2020</a>
17.	Nr XXXVI/265/2017 z dnia 30 marca 2017 r. w sprawie uchwalenia zmiany miejscowego planu zagospodarowania przestrzennego Gminy Łuków w obszarze wsi <b>Świdry</b>	<a href="#">Dz. Urz. Woj. Lubelskiego poz. 2255 z dnia 11 maja 2017 r.</a>	26.05.2017	-		ZAŁ. GRAF.				<b>OBOWIĄZUJĄCY W CZĘŚCI</b>  Zmieniony uchwałą: <a href="#">Nr XLI/290/2021</a>
18.	Nr LI/369/2018 z dnia 15 marca 2018 r. w sprawie uchwalenia zmiany miejscowego planu zagospodarowania przestrzennego Gminy Łuków w obszarze wsi <b>Gołaszyn, Wólka Świątkowa, Sięciaszka Pierwsza i Zalesie</b>	<a href="#">Dz. Urz. Woj. Lubelskiego poz. 2312 z dnia 9 maja 2018 r.</a>	24.05.2018	-		ZAŁ. GRAF.				<b>OBOWIĄZUJĄCY W CAŁOŚCI</b>  Zmieniony uchwałą: -
19.	Nr LVI/404/2018 z dnia 14 sierpnia 2018 r. w sprawie uchwalenia zmiany miejscowego planu zagospodarowania przestrzennego Gminy Łuków w obszarze wsi <b>Krynka</b>	<a href="#">Dz. Urz. Woj. Lubelskiego poz. 4210 z dnia 24 września 2018 r.</a>	09.10.2018	17.04.2019		ZAŁ. GRAF.				<b>UCHYLONY</b>  <a href="#">rozstrzygnięcie nadzorcze Nr IF-II.4131.31.2018 z dnia 20 września 2018 r.</a> stwierdzające nieważność uchwały w części obejmującej treść § 5 ust. 1 pkt 3 lit.b, § 7 pkt 7 lit. b, § 10 pkt 2 lit. d w brzmieniu „oraz w terenie 1U,MN”,

Zmieniony uchwałą:  
[Nr V/36/2019](#)

20.	Nr LVI/402/2018 z dnia 14 sierpnia 2018 r. w sprawie uchwalenia zmiany miejscowego planu zagospodarowania przestrzennego Gminy Łuków w obszarze wsi <b>Krynka</b>	<a href="#">Dz. Urz. Woj. Lubelskiego poz. 4274 z dnia 1 października 2018 r.</a>	16.10.2018	-		ZAŁ. GRAF.				<b>OBOWIĄZUJĄCY W CAŁOŚCI</b>  Zmieniony uchwałą: -
21.	Nr LVII/411/2018 z dnia 14 września 2018 r. w sprawie uchwalenia zmiany miejscowego planu zagospodarowania przestrzennego Gminy Łuków w obszarze wsi <b>Wółka Świątkowa</b>	<a href="#">Dz. Urz. Woj. Lubelskiego poz. 4693 z dnia 24 października 2018 r.</a>	08.11.2018	-		ZAŁ. GRAF.				<b>OBOWIĄZUJĄCY W CZĘŚCI</b> rozstrzygnięcie nadzorcze <a href="#">Nr IF-II.4131.34.2018 z dnia 23 października 2018 r.</a> stwierdzające nieważność uchwały w części obejmującej tytuł załącznika nr 1 do uchwały w zakresie słów „Gołaszyn”, „Sięciaszka Pierwsza i Zalesie”  Zmieniony uchwałą: -
22.	Nr V/36/2019 z dnia 21 lutego 2019 r. w sprawie uchwalenia zmiany miejscowego planu zagospodarowania przestrzennego Gminy Łuków w obszarze wsi <b>Krynka</b>	<a href="#">Dz. Urz. Woj. Lubelskiego poz. 2140 z dnia 3 kwietnia 2019 r.</a>	18.04.2019	-		ZAŁ. GRAF.				<b>OBOWIĄZUJĄCY W CAŁOŚCI</b>  Zmieniony uchwałą: -
23.	Nr V/38/2019 z dnia 21 lutego 2019 r. w sprawie uchwalenia zmiany miejscowego planu zagospodarowania przestrzennego Gminy Łuków w obszarze wsi <b>Krynka</b>	<a href="#">Dz. Urz. Woj. Lubelskiego poz. 2141 z dnia 3 kwietnia 2019 r.</a>	18.04.2019	-		ZAŁ. GRAF.				<b>OBOWIĄZUJĄCY W CAŁOŚCI kopaliny</b>  Zmieniony uchwałą: -
24.	Nr X/90/2019 z dnia 28 czerwca 2019 r. w sprawie uchwalenia zmiany miejscowego planu zagospodarowania przestrzennego Gminy Łuków w obszarze obrębów <b>Jeziory i Łazy</b>	<a href="#">Dz. Urz. Woj. Lubelskiego poz. 4721 z dnia 13 sierpnia 2019 r.</a>	28.08.2019	-		ZAŁ. GRAF.				<b>OBOWIĄZUJĄCY W CAŁOŚCI</b>  Zmieniony uchwałą: -
25.	Nr XII/102/2019 z dnia 20 sierpnia 2019 r. w sprawie uchwalenia zmiany miejscowego planu zagospodarowania przestrzennego Gminy Łuków w obszarze wsi <b>Malcanów i Świdry</b>	<a href="#">Dz. Urz. Woj. Lubelskiego poz. 5133 z dnia 20 września 2019 r.</a>	05.10.2019	28.07.2020						<b>UCHYLONY</b> Zmiana zapisów tekstowych dopuszczających wydobywanie kopaliny poniżej zwierciadła wód gruntowych w terenie 4PE  Zmieniony uchwałą: <a href="#">Nr XXIV/174/2020</a>
26.	Nr XII/100/2019 z dnia 20 sierpnia 2019 r. w sprawie uchwalenia zmiany miejscowego planu zagospodarowania przestrzennego Gminy Łuków w obszarze obrębów <b>Jeziory, Łazy i Gołąbki</b>	<a href="#">Dz. Urz. Woj. Lubelskiego poz. 5204 z dnia 25 września 2019 r.</a>	10.10.2019	-		ZAŁ. GRAF.				<b>OBOWIĄZUJĄCY W CZĘŚCI</b> rozstrzygnięcie nadzorcze <a href="#">Nr IF-II.4131.8.2019 z dnia 23 września 2019 r.</a> stwierdzające nieważność uchwały w części obejmującej § 4 pkt 10 i § 14 pkt 5 uchwały  Zmieniony uchwałą: -
27.	Nr XII/104/2019 z dnia 20 sierpnia 2019 r. w sprawie uchwalenia zmiany miejscowego planu zagospodarowania przestrzennego Gminy Łuków w obszarze wsi <b>Żdźary</b>	<a href="#">Dz. Urz. Woj. Lubelskiego poz. 5206 z dnia 25 września 2019 r.</a>	10.10.2019	-		ZAŁ. GRAF.				<b>OBOWIĄZUJĄCY W CAŁOŚCI</b>  Zmieniony uchwałą: -
28.	Nr XII/106/2019 z dnia 20 sierpnia 2019 r. w sprawie uchwalenia zmiany miejscowego planu zagospodarowania przestrzennego Gminy Łuków w obszarze wsi <b>Dąbie</b>	<a href="#">Dz. Urz. Woj. Lubelskiego poz. 5263 z dnia 30 września 2019 r.</a>	15.10.2019	-		ZAŁ. GRAF.				<b>OBOWIĄZUJĄCY W CAŁOŚCI</b>  Zmieniony uchwałą: -
29.	Nr XIII/114/2019 z dnia 9 września 2019 r. w sprawie uchwalenia zmiany miejscowego planu zagospodarowania przestrzennego Gminy Łuków w obszarze wsi <b>Klimki oraz obrębów Grzędówka i Grzędówka-Kolonia</b>	<a href="#">Dz. Urz. Woj. Lubelskiego poz. 5537 z dnia 11 października 2019 r.</a>	26.10.2019	-		ZAŁ. GRAF.				<b>OBOWIĄZUJĄCY W CZĘŚCI</b>  Zmieniony uchwałą: <a href="#">XLIII/311/2021</a>
30.	Nr XXIV/174/2020 z dnia 29 maja 2020 r. w sprawie uchwalenia zmiany miejscowego planu zagospodarowania przestrzennego Gminy Łuków w obszarze obrębów <b>Biardy, Grzędówka i Świdry</b>	<a href="#">Dz. Urz. Woj. Lubelskiego poz. 3839 z dnia 14 lipca 2020 r.</a>	29.07.2020	-		ZAŁ. GRAF.				<b>OBOWIĄZUJĄCY W CAŁOŚCI</b>  Zmieniony uchwałą: -
31.	Nr XXX/216/2020 z dnia 27 listopada 2020 r. w sprawie uchwalenia zmiany zapisów tekstowych miejscowego planu zagospodarowania przestrzennego gminy Łuków	<a href="#">Dz. Urz. Woj. Lubelskiego poz. 6816 z dnia 17 grudnia 2020 r.</a>	01.01.2021	-						<b>OBOWIĄZUJĄCY W CAŁOŚCI</b>  Zmieniony uchwałą: -

32.	Nr XLI/286/2021 z dnia 30 września 2021 r. w sprawie uchwalenia zmiany miejscowego planu zagospodarowania przestrzennego Gminy Łuków w obszarze wsi <b>Gołaszyn</b>	<a href="#">Dz. Urz. Woj. Lubelskiego poz. 4348 z dnia 28 października 2021 r.</a>	12.11.2021		ZAŁ. GRAF.				<b>OBOWIĄZUJĄCY W CAŁOŚCI</b> Zmieniony uchwałą: -
33.	Nr XLI/288/2021 z dnia 30 września 2021 r. w sprawie uchwalenia zmiany miejscowego planu zagospodarowania przestrzennego Gminy Łuków w obszarze wsi <b>Świdry</b>	<a href="#">Dz. Urz. Woj. Lubelskiego poz. 4349 z dnia 28 października 2021 r.</a>	12.11.2021		ZAŁ. GRAF.				<b>OBOWIĄZUJĄCY W CAŁOŚCI</b> Zmieniony uchwałą: -
34.	Nr XLI/292/2021 z dnia 30 września 2021 r. w sprawie uchwalenia miejscowego planu zagospodarowania przestrzennego Gminy Łuków w obszarze wsi <b>Ryżki</b>	<a href="#">Dz. Urz. Woj. Lubelskiego poz. 4350 z dnia 28 października 2021 r.</a>	12.11.2021 04.12.2021		ZAŁ. GRAF.				<b>UCHYLONY</b> <a href="#">rozstrzygnięcie nadzorcze Wojewody Lubelskiego Nr IF-II.4131.26.2021 z dnia 3 listopada 2021 r.</a> stwierdzające nieważność uchwały  Zmieniony uchwałą: <a href="#">XLV/330/2022</a>
35.	Nr XLI/290/2021 z dnia 30 września 2021 r. w sprawie uchwalenia <b>zmiany zapisów tekstowych</b> zmiany miejscowego planu zagospodarowania przestrzennego gminy Łuków w obszarze wsi <b>Świdry</b>	<a href="#">Dz. Urz. Woj. Lubelskiego poz. 4393 z dnia 29 października 2021 r.</a>	13.11.2021						<b>OBOWIĄZUJĄCY W CAŁOŚCI</b> Zmieniony uchwałą: -
36.	Nr XLIII/311/2021 z dnia 30 listopada 2021 r. w sprawie zmiany miejscowego planu zagospodarowania przestrzennego Gminy Łuków w obszarze wsi <b>Gręzówka-Kolonia – etap I</b>	<a href="#">Dz. Urz. Woj. Lubelskiego poz. 68 z dnia 5 stycznia 2022 r.</a>	20.01.2022		ZAŁ. GRAF.				<b>OBOWIĄZUJĄCY W CAŁOŚCI</b> Zmieniony uchwałą: -
37.	Nr XLV/330/2022 z dnia 28 stycznia 2022 r. w sprawie uchwalenia miejscowego planu zagospodarowania przestrzennego Gminy Łuków w obszarze wsi <b>Ryżki</b>	<a href="#">Dz. Urz. Woj. Lubelskiego poz. 911 z dnia 18 lutego 2022 r.</a>	05.03.2022		ZAŁ. GRAF.				<b>OBOWIĄZUJĄCY W CAŁOŚCI</b> Zmieniony uchwałą: -
38.	Nr XLVII/344/2022 z dnia 31 marca 2022 r. w sprawie uchwalenia zmiany miejscowego planu zagospodarowania przestrzennego Gminy Łuków w obszarze wsi <b>Klimki</b>	<a href="#">Dz. Urz. Woj. Lubelskiego poz. 2257 z dnia 22 kwietnia 2022 r.</a>	07.05.2022		ZAŁ. GRAF.				<b>OBOWIĄZUJĄCY W CAŁOŚCI</b> Zmieniony uchwałą: -



## STUDIUM UWARUNKOWAŃ I KIERUNKÓW ZAGOSPODAROWANIA PRZESTRZENNEGO

L.P.	UCHWAŁA	OBOWIĄZYWANIE		UCHWAŁA PDF	TEKST STUDIUM	ZAŁĄCZNIKI GRAFICZNE			GML DLA APP	UWAGI
		OD	DO							
1.	Nr X/34/11 z dnia 19 kwietnia 2011 r. w sprawie uchwalenia zmiany „Studium uwarunkowań i kierunków zagospodarowania przestrzennego gminy Łuków”	19.04.2011	23.01.2013	TEKST PDF ZAŁ. 3 PDF	ZAŁ. 1 PDF	ZAŁ. 2A TIFF ZAŁ. 2B TIFF ZAŁ. 2C TIFF		GML	<b>UCHYLONY</b>  Zmieniony uchwałą: <a href="#">Nr XXXIII/175/2013</a>	
2.	Nr XXXIII/175/2013 z dnia 24 stycznia 2013 r. w sprawie uchwalenia zmiany „Studium uwarunkowań i kierunków zagospodarowania przestrzennego gminy Łuków”	24.01.2013	30.11.2013	TEKST PDF	ZAŁ. 1 PDF	ZAŁ. 2 JPG		GML	<b>UCHYLONY</b>  <a href="#">Zakres zmian</a>  Zmieniony uchwałą: <a href="#">Nr I/8/2014</a>	
3.	Nr I/8/2014 z dnia 1 grudnia 2014 r. w sprawie uchwalenia zmiany „Studium uwarunkowań i kierunków zagospodarowania przestrzennego gminy Łuków”	01.12.2014	23.10.2017	TEKST PDF	ZAŁ. 1 PDF	ZAŁ. 2A PDF ZAŁ. 2B PDF		GML	<b>UCHYLONY</b>  Zmieniony uchwałą: <a href="#">Nr XLIV/318/2017</a>	
4.	Nr XLIV/318/2017 z dnia 24 października 2017 r. w sprawie częściowej zmiany studium uwarunkowań i kierunków zagospodarowania przestrzennego gminy Łuków	24.10.2017	17.10.2018	TEKST PDF	ZAŁ. 1 PDF	ZAŁ. 2A JPG ZAŁ. 2B JPG ZAŁ. 2C JPG		GML	<b>UCHYLONY</b>  Zmieniony uchwałą: <a href="#">Nr LIX/427/2018</a>	
5.	Nr LIX/427/2018 z dnia 18 października 2018 r. w sprawie zmiany studium uwarunkowań i kierunków zagospodarowania przestrzennego gminy Łuków w zakresie wprowadzenia obszarów udokumentowanych złóż kopalin	18.10.2018	28.05.2020	TEKST PDF	ZAŁ. 1 PDF	ZAŁ. 2A ZAŁ. 2B ZAŁ. 2C		GML	<b>UCHYLONY</b>  Zmieniony uchwałą: <a href="#">Nr XXIV/175/2020</a>	
6.	Nr XXIV/175/2020 z dnia 29 maja 2020 r. w sprawie częściowej zmiany studium uwarunkowań i kierunków zagospodarowania przestrzennego gminy Łuków	29.05.2020	28.04.2022	TEKST PDF	ZAŁ. 1 PDF	ZAŁ. 2A PDF ZAŁ. 2B PDF ZAŁ. 2C PDF		GML	<b>UCHYLONY</b>  Zmieniony uchwałą: <a href="#">Nr XLVIII/352/2022</a>	
7.	Nr XLVIII/352/2022 z dnia 29 kwietnia 2022 r. w sprawie częściowej zmiany studium uwarunkowań i kierunków zagospodarowania przestrzennego gminy Łuków	29.04.2022		TEKST PDF	ZAŁ. 1 PDF	ZAŁ. 2A PDF ZAŁ. 2B PDF ZAŁ. 2C PDF		GML	<b>OBOWIĄZUJĄCY</b> Zmieniony uchwałą: -	